



**ДЕПАРТАМЕНТ
АРХИТЕКТУРЫ И ГРАДОСТРОИТЕЛЬСТВА
ВОРОНЕЖСКОЙ ОБЛАСТИ**

П Р И К А З

30.06.2023

№ 45-01-04/583

г. Воронеж

**Об утверждении правил землепользования и застройки
Репьёвского сельского поселения Репьёвского муниципального района
Воронежской области**

В соответствии с Градостроительным кодексом Российской Федерации, Федеральным законом от 06.10.2003 № 131-ФЗ «Об общих принципах организации местного самоуправления в Российской Федерации», законами Воронежской области от 07.07.2006 № 61-ОЗ «О регулировании градостроительной деятельности в Воронежской области», от 20.12.2018 № 173-ОЗ «О перераспределении полномочий по утверждению правил землепользования и застройки между органами местного самоуправления поселений Воронежской области, городского округа город Нововоронеж, Борисоглебского городского округа и исполнительными органами государственной власти Воронежской области», постановлением Правительства Воронежской области от 31.12.2014 № 1240 «Об утверждении Положения о департаменте архитектуры и градостроительства Воронежской области», на основании приказа департамента архитектуры и градостроительства Воронежской области от 30.12.2019 № 45-01-04/900 «О подготовке проектов правил землепользования и застройки поселений Богучарского, Бутурлиновского, Грибановского, Калачеевского, Каменского,

Кантемировского, Нижнедевицкого, Новохопёрского, Острогожского, Петропавловского, Поворинского, Репьёвского, Репьёвского, Таловского, Терновского и Эртильского муниципальных районов и Борисоглебского городского округа Воронежской области», с учетом заключения о результатах публичных слушаний от 08.06.2023

п р и к а з ы в а ю:

1. Утвердить правила землепользования и застройки Репьёвского сельского поселения Репьёвского муниципального района Воронежской области согласно приложению к настоящему приказу.

2. Признать утратившими силу следующие решения Совета народных депутатов Репьёвского сельского поселения Репьёвского муниципального района Воронежской области:

- от 28.12.2011 № 82 «Об утверждении «Правил землепользования и застройки Репьёвского сельского поселения Репьёвского муниципального района Воронежской области»;

- от 22.08.2012 № 122 «О внесении изменений в «Правила землепользования и застройки Репьёвского сельского поселения Репьёвского муниципального района Воронежской области»;

- от 27.12.2012 №144 «О внесении изменений и дополнений в правила землепользования и застройки Репьёвского сельского поселения»;

- от 26.05.2016 № 39 «О внесении дополнений в решение Совета народных депутатов от 28.12.2011. г. № 82 «Об утверждении «Правил землепользования и застройки Репьёвского сельского поселения Репьёвского муниципального района Воронежской области»;

- от 01.11.2016 № 61 «О внесении изменений в Правила землепользования и застройки Репьёвского сельского поселения Репьёвского муниципального района Воронежской области»;

- от 22.05.2017 № 79 «О внесении изменений и дополнений в решение Совета народных депутатов от 28.12.2011.г. № 82 «Об утверждении «Правил

землепользования и застройки Репьевского сельского поселения Репьевского муниципального района Воронежской области».

3. Признать утратившим силу приказ департамента архитектуры и градостроительства Воронежской области от 21.09.2021 № 45-01-04/1042 «О внесении изменения в правила землепользования и застройки Репьевского сельского поселения Репьевского муниципального района Воронежской области».

4. Контроль исполнения настоящего приказа оставляю за собой.

Заместитель руководителя департамента
архитектуры и градостроительства
Воронежской области – начальник отдела
территориального планирования



С.М. Беляева

Приложение

УТВЕРЖДЕНЫ
приказом департамента
архитектуры и градостроительства
Воронежской области
от 30.06.2023 № 45-01-04/583

**ПРАВИЛА ЗЕМЛЕПОЛЬЗОВАНИЯ И ЗАСТРОЙКИ
РЕПЬЁВСКОГО СЕЛЬСКОГО ПОСЕЛЕНИЯ
РЕПЬЁВСКОГО МУНИЦИПАЛЬНОГО РАЙОНА
ВОРОНЕЖСКОЙ ОБЛАСТИ**

**ЧАСТЬ I. ПОРЯДОК ПРИМЕНЕНИЯ ПРАВИЛ
ЗЕМЛЕПОЛЬЗОВАНИЯ И ЗАСТРОЙКИ И ВНЕСЕНИЯ В НИХ
ИЗМЕНЕНИЙ**

Раздел 1. Общие положения

1. Предмет регулирования и цели подготовки Правил землепользования и застройки Репьёвского сельского поселения Репьёвского муниципального района Воронежской области

1. Правила землепользования и застройки Репьёвского сельского поселения Репьёвского муниципального района Воронежской области (далее – Правила) являются документом градостроительного зонирования, который утверждается нормативным правовым актом департамента архитектуры и градостроительства Воронежской области и в котором устанавливаются территориальные зоны, градостроительные регламенты, порядок применения такого документа и порядок внесения в него изменений.

2. Правила разработаны в соответствии с Градостроительным кодексом Российской Федерации (далее – ГрК РФ), Земельным кодексом Российской Федерации, Федеральным законом от 06.10.2003 № 131-ФЗ «Об общих принципах организации местного самоуправления в Российской Федерации», иными нормативными правовыми актами Российской Федерации, Воронежской области, муниципальными правовыми актами

муниципального образования с учетом положений нормативных актов и документов, определяющих основные направления социально-экономического и градостроительного развития муниципального образования, а также сведений Единого государственного реестра недвижимости, сведений, документов и материалов, содержащихся в государственных информационных системах обеспечения градостроительной деятельности.

3. Правила разработаны в целях:

- создания условий для устойчивого развития территории муниципального образования, сохранения окружающей среды и объектов культурного наследия;

- создания условий для планировки территории муниципального образования;

- обеспечения прав и законных интересов физических и юридических лиц, в том числе правообладателей земельных участков и объектов капитального строительства;

- создания условий для привлечения инвестиций, в том числе путем предоставления возможности выбора наиболее эффективных видов разрешенного использования земельных участков и объектов капитального строительства.

2. Основные понятия, используемые в Правилах

В настоящих Правилах используются основные понятия, установленные законодательством Российской Федерации.

3. Сфера применения Правил

1. Действие настоящих Правил распространяется на всю территорию Репьёвского сельского поселения Репьёвского муниципального района Воронежской области. Правила обязательны для соблюдения органами государственной власти, органами местного самоуправления, физическими и юридическими лицами, при осуществлении ими

градостроительной деятельности на территории Репьёвского сельского поселения Репьёвского муниципального района Воронежской области.

2. Настоящие Правила применяются наряду с:

– техническими регламентами и иными обязательными требованиями, установленными в соответствии с законодательством в целях обеспечения безопасности жизни и здоровья людей, надежности и безопасности зданий, строений и сооружений, сохранения окружающей природной среды и объектов культурного наследия;

– региональными и местными нормативами градостроительного проектирования.

4. Содержание и порядок применения Правил

1. Правила включают в себя:

- 1) порядок их применения и внесения изменений в Правила;
- 2) карту градостроительного зонирования;
- 3) градостроительные регламенты.

Обязательным приложением к настоящим Правилам являются сведения о границах территориальных зон, которые должны содержать графическое описание местоположения границ территориальных зон, перечень координат характерных точек этих границ в системе координат, используемой для ведения Единого государственного реестра недвижимости.

2. Порядок применения Правил и внесения в них изменений включает в себя положения:

- 1) о регулировании землепользования и застройки;
- 2) об изменении видов разрешенного использования земельных участков и объектов капитального строительства физическими и юридическими лицами;
- 3) о подготовке документации по планировке территории органами местного самоуправления;
- 4) о проведении общественных обсуждений или публичных слушаний по вопросам землепользования и застройки;

- 5) о внесении изменений в Правила;
- 6) о регулировании иных вопросов землепользования и застройки.

5. Использование объектов недвижимости, не соответствующих настоящим Правилам

1. Земельные участки или объекты капитального строительства, виды разрешенного использования, предельные (минимальные и (или) максимальные) размеры и предельные параметры которых не соответствуют градостроительному регламенту, могут использоваться без установления срока приведения их в соответствие с градостроительным регламентом, за исключением случаев, если использование таких земельных участков и объектов капитального строительства опасно для жизни или здоровья человека, для окружающей среды, объектов культурного наследия.

2. Реконструкция указанных в подпункте 1 настоящего пункта объектов капитального строительства может осуществляться только путем приведения таких объектов в соответствие с градостроительным регламентом или путем уменьшения их несоответствия предельным параметрам разрешенного строительства, реконструкции. Изменение видов разрешенного использования указанных земельных участков и объектов капитального строительства может осуществляться путем приведения их в соответствие с видами разрешенного использования земельных участков и объектов капитального строительства, установленными градостроительным регламентом.

3. В случае если использование указанных в подпункте 1 настоящего пункта земельных участков и объектов капитального строительства продолжается и опасно для жизни или здоровья человека, для окружающей среды, объектов культурного наследия, в соответствии с федеральными законами может быть наложен запрет на использование таких земельных участков и объектов.

6. Открытость и доступность информации о землепользовании и застройке

1. Настоящие Правила являются открытыми и общедоступными.
2. Настоящие Правила подлежат опубликованию в порядке, установленном для официального опубликования нормативных правовых актов Воронежской области, и размещению в федеральной государственной информационной системе территориального планирования и в государственной информационной системе обеспечения градостроительной деятельности.

Раздел 2. Положения о регулировании землепользования и застройки

7. Перераспределение полномочий между органами местного самоуправления Репьёвского сельского поселения Репьёвского муниципального района Воронежской области и департаментом архитектуры и градостроительства Воронежской области

1. На основании Закона Воронежской области от 20.12.2018 № 173-ОЗ «О перераспределении полномочий по утверждению правил землепользования и застройки между органами местного самоуправления поселений Воронежской области, городского округа город Нововоронеж, Борисоглебского городского округа и исполнительными органами государственной власти Воронежской области» (далее – Закон Воронежской области) и в соответствии со статьей 8.2 ГрК РФ, частью 3 статьи 6 Федерального закона от 21.12.2021 № 414-ФЗ «Об общих принципах организации публичной власти в субъектах Российской Федерации», частью 1.2 статьи 17 Федерального закона от 06.10.2003 № 131-ФЗ «Об общих принципах организации местного самоуправления в Российской Федерации» полномочия по утверждению Правил перераспределены между органами местного самоуправления Репьёвского сельского поселения Репьёвского муниципального района Воронежской области и департаментом архитектуры

и градостроительства Воронежской области (далее – Уполномоченный орган) на срок, установленный Законом Воронежской области.

2. После истечения срока, указанного в Законе Воронежской области, полномочия Уполномоченного органа, предусмотренные настоящими Правилами, осуществляются органами местного самоуправления Репьёвского сельского поселения Репьёвского муниципального района Воронежской области в соответствии с требованиями ГрК РФ.

8. Полномочия Уполномоченного органа по вопросам землепользования и застройки

1. Полномочия Уполномоченного органа по вопросам землепользования и застройки включают:

1) принятие решений о подготовке проекта Правил, о подготовке проекта о внесении изменений в Правила;

2) утверждение Правил, утверждение внесения изменений в Правила;

3) принятие решений о предоставлении разрешений на условно разрешенный вид использования объектов капитального строительства или земельного участка;

4) принятие решений о предоставлении разрешения на отклонение от предельных параметров разрешенного строительства, реконструкции объектов капитального строительства;

5) иные полномочия в соответствии с действующим законодательством.

9. Комиссия по подготовке проектов Правил

1. Комиссия по подготовке проектов правил землепользования и застройки поселений Воронежской области, городского округа город Нововоронеж, Борисоглебского городского округа (далее – Комиссия) является специально созданным постоянно действующим коллегиальным органом при Уполномоченном органе в целях реализации полномочий,

указанных в пункте 8 настоящих Правил, перераспределенных в соответствии с Законом Воронежской области и обеспечения выполнения задач градостроительного зонирования.

2. Комиссия создается и прекращает свою деятельность приказом Уполномоченного органа.

3. Состав и порядок деятельности Комиссии утверждается приказом Уполномоченного органа.

Раздел 3. Положения об изменении видов разрешенного использования земельных участков и объектов капитального строительства физическими и юридическими лицами

10. Изменение видов разрешенного использования земельных участков и объектов капитального строительства

1. Для каждой из установленных настоящими Правилами территориальных зон могут устанавливаться основные, условно разрешенные и вспомогательные виды разрешенного использования земельных участков и объектов капитального строительства.

2. Изменение одного вида разрешенного использования земельных участков и объектов капитального строительства на другой вид такого использования осуществляется в соответствии с градостроительным регламентом при условии соблюдения требований технических регламентов.

3. Основные и вспомогательные виды разрешенного использования земельных участков и объектов капитального строительства правообладателями земельных участков и объектов капитального строительства, за исключением органов государственной власти, органов местного самоуправления, государственных и муниципальных учреждений, государственных и муниципальных унитарных предприятий, выбираются самостоятельно без дополнительных разрешений и согласования.

4. Решения об изменении одного вида разрешенного использования земельных участков и объектов капитального строительства, расположенных

на землях, на которые действие градостроительных регламентов не распространяется или для которых градостроительные регламенты не устанавливаются, на другой вид такого использования принимаются в соответствии с федеральными законами.

11. Предоставление разрешения на условно разрешенный вид использования земельного участка или объекта капитального строительства

1. Физическое или юридическое лицо, заинтересованное в предоставлении разрешения на условно разрешенный вид использования земельного участка или объекта капитального строительства (далее - разрешение на условно разрешенный вид использования), направляет заявление о предоставлении разрешения на условно разрешенный вид использования в Комиссию. Заявление о предоставлении разрешения на условно разрешенный вид использования может быть направлено в форме электронного документа, подписанного электронной подписью в соответствии с требованиями Федерального закона от 06.04.2011 № 63-ФЗ «Об электронной подписи».

2. Порядок предоставления разрешения на условно разрешенный вид использования земельного участка или объекта капитального строительства определен статьей 39 ГрК РФ.

3. Проект решения о предоставлении разрешения на условно разрешенный вид использования подлежит рассмотрению на общественных обсуждениях или публичных слушаниях, проводимых в порядке, установленном статьей 5.1 ГрК РФ, с учетом положений статьи 39 ГрК РФ.

12. Предоставление разрешения на отклонение от предельных параметров разрешенного строительства, реконструкции объектов капитального строительства

1. Правообладатели земельных участков, размеры которых меньше установленных градостроительным регламентом минимальных размеров земельных участков либо конфигурация, инженерно-геологические или иные характеристики которых неблагоприятны для застройки, вправе обратиться

за разрешениями на отклонение от предельных параметров разрешенного строительства, реконструкции объектов капитального строительства (далее также – разрешение на отклонение от предельных параметров).

2. Правообладатели земельных участков вправе обратиться за разрешениями на отклонение от предельных параметров разрешенного строительства, реконструкции объектов капитального строительства, если такое отклонение необходимо в целях однократного изменения одного или нескольких предельных параметров разрешенного строительства, реконструкции объектов капитального строительства, установленных градостроительным регламентом для конкретной территориальной зоны, не более чем на десять процентов.

3. Порядок предоставления разрешения на отклонение от предельных параметров определен статьей 40 ГрК РФ.

4. Проект решения о предоставлении разрешения на отклонение от предельных параметров подлежит рассмотрению на общественных обсуждениях или публичных слушаниях, проводимых в порядке, установленном статьей 5.1 ГрК РФ, с учетом положений статьи 39 ГрК РФ, за исключением случая, указанного в части 1.1 статьи 40 ГрК РФ.

Раздел 4. Положения о подготовке документации по планировке территории органами местного самоуправления

13. Общие положения о подготовке документации по планировке территории

1. Подготовка документации по планировке территории осуществляется в целях обеспечения устойчивого развития территорий, в том числе выделения элементов планировочной структуры, установления границ земельных участков, установления границ зон планируемого размещения объектов капитального строительства.

2. Подготовка документации по планировке территории осуществляется в соответствии с главой 5 ГрК РФ.

3. Состав и содержание документации по планировке территории определяется ГрК РФ.

Раздел 5. Положения о проведении общественных обсуждений или публичных слушаний по вопросам землепользования и застройки

14. Общие положения о порядке проведения общественных обсуждений или публичных слушаний в сфере градостроительной деятельности

1. В целях соблюдения права человека на благоприятные условия жизнедеятельности, прав и законных интересов правообладателей земельных участков и объектов капитального строительства по проектам правил землепользования и застройки, проектам планировки территории, проектам межевания территории, проектам, предусматривающим внесение изменений в один из указанных утвержденных документов, проектам решений о предоставлении разрешения на условно разрешенный вид использования земельного участка или объекта капитального строительства, проектам решений о предоставлении разрешения на отклонение от предельных параметров разрешенного строительства, реконструкции объектов капитального строительства в соответствии с уставом муниципального образования и (или) нормативным правовым актом представительного органа муниципального образования и с учетом положений ГрК РФ проводятся общественные обсуждения или публичные слушания, за исключением случаев, предусмотренных ГрК РФ и другими федеральными законами.

2. Порядок проведения общественных обсуждений или публичных слушаний определяется ГрК РФ, Уставом Репьёвского сельского поселения Репьёвского муниципального района Воронежской области и (или) нормативным правовым актом представительного органа муниципального образования.

Раздел 6. Положения о внесении изменений в Правила

15. Основания и порядок внесения изменений в Правила

1. Основания для рассмотрения вопроса о внесении изменений в настоящие Правила предусмотрены статьей 33 ГрК РФ.

2. Внесение изменений в Правила осуществляется в порядке, предусмотренном статьями 31 и 32 ГрК РФ, с учетом особенностей, установленных статьей 33 ГрК РФ.

Раздел 7. Положения о регулировании иных вопросов землепользования и застройки

16. Общие принципы регулирования иных вопросов землепользования и застройки на территории Репьёвского сельского поселения Репьёвского муниципального района Воронежской области

Иные вопросы землепользования и застройки на территории Репьёвского сельского поселения Репьёвского муниципального района Воронежской области регулируются законодательством Российской Федерации, Воронежской области, муниципальными правовыми актами Репьёвского сельского поселения Репьёвского муниципального района Воронежской области.

ЧАСТЬ II. КАРТА ГРАДОСТРОИТЕЛЬНОГО ЗОНИРОВАНИЯ

17. Карты градостроительного зонирования

1. Карта градостроительного зонирования территории Репьёвского сельского поселения Репьёвского муниципального района Воронежской области.

2. Карта градостроительного зонирования с отображением зон с особыми условиями использования территории Репьёвского сельского поселения Репьёвского муниципального района Воронежской области.



2.1. На территории Репьёвского сельского поселения Репьёвского муниципального района Воронежской области располагаются следующие объекты культурного наследия:

№ п/п	Наименование объекта культурного наследия	Сведения о границах территории объекта культурного наследия	Сведения о границах защитной зоны объекта культурного наследия	Сведения о границах зоны охраны объекта культурного наследия
1	2	3	4	5
1	Церковь Петра и Павла	Не установлена	Установлена приказом управления по охране объектов культурного наследия Воронежской области от 19.11.2019 № 71-01-07/296 «Об утверждении графического описания местоположения границ (с перечнем координат характерных точек этих границ) защитных зон объектов культурного наследия, расположенных на территории Воронежской области» (далее приказ от 19.11.2019 № 71-01-07/296)	Не установлена
2	Братская могила № 263	Не установлена	Установлена приказом от 19.11.2019 № 71-01-07/296	Не установлена
3	Дом жилой ¹	Не установлена	Установлена приказом от 19.11.2019 № 71-01-07/296	Не установлена
4	Дом жилой ²	Не установлена	Установлена приказом от 19.11.2019 № 71-01-07/296	Не установлена
5	Трактир	Не установлена	Установлена приказом от 19.11.2019 № 71-01-07/296	Не установлена
6	Дом купеческий с лавкой	Не установлена	Установлена приказом от 19.11.2019 № 71-01-07/296	Не установлена
7	Дом жилой ³	Не установлена	Установлена приказом от 19.11.2019 № 71-01-07/296	Не установлена

1- с. Репьёвка, пл. Победы, 4

2- с. Репьёвка, пл. Победы, 5

3- с. Репьёвка, ул. Советская, д. 4

2.2. Репьёвский муниципальный район Воронежской области, согласно постановлению Правительства Воронежской области от 07.09.2022 № 606 «Об утверждении Перечня муниципальных образований Воронежской области, на территориях которых проходили боевые действия в период

Великой Отечественной войны 1941 - 1945 годов и могут находиться непогребенные останки погибших при защите Отечества в период Великой Отечественной войны 1941 - 1945 годов», является территорией, на которой проходили боевые действия в период Великой Отечественной войны 1941 - 1945 годов и могут находиться непогребенные останки погибших при защите Отечества в период Великой Отечественной войны 1941 - 1945 годов.

В связи с этим, на территории Репьёвского сельского поселения Репьёвского муниципального района Воронежской области необходимо обеспечивать соблюдение требований Закона Российской Федерации от 14.01.1993 № 4292-1 «Об увековечении памяти погибших при защите Отечества» и Закона Воронежской области от 29.04.2016 № 45-ОЗ «Об отдельных мерах по поддержке проведения поисковой работы на территории Воронежской области».

18. Перечень территориальных зон, установленных на карте градостроительного зонирования

1. Порядок установления территориальных зон определен статьей 34 ГрК РФ. На карте градостроительного зонирования установлены следующие виды территориальных зон:

Наименование территориальной зоны	Кодовое обозначение территориальной зоны
1	2
Жилые зоны	
Зона застройки индивидуальными жилыми домами	Ж1
Зона застройки малоэтажными многоквартирными жилыми домами	Ж2
Общественно-деловые зоны	
Общественно-деловая зона	ОД
Производственные и коммунально-складские зоны	
Производственная зона	П1
Производственно-коммунальная зона	П2
Зоны инженерной и транспортной инфраструктуры	
Зона улиц, дорог, инженерной и транспортной инфраструктуры	ИТ1
Зоны сельскохозяйственного использования	
Зона сельскохозяйственного использования в границах населенных пунктов	СХ1
Зона сельскохозяйственного производства	СХ2
Зоны рекреационного назначения	
Зона рекреационного назначения - объектов отдыха	Р1
Зона природных территорий и защитного озеленения	Р2
Зоны специального назначения	

Наименование территориальной зоны	Кодовое обозначение территориальной зоны
1	2
Зона ритуальных объектов	СН1
Зона обработки, утилизации, обезвреживания, размещения твердых коммунальных отходов	СН2

2. Настоящими Правилами на территории Репьёвского сельского поселения Репьёвского муниципального района Воронежской области установлены следующие территориальные зоны:

Наименование территориальной зоны	Кодовое обозначение территориальной зоны
1	2
Жилые зоны	
Зона застройки индивидуальными жилыми домами села Репьёвка	Ж1/1
Зона застройки индивидуальными жилыми домами хутора Дракино	Ж1/3
Зона застройки малоэтажными многоквартирными жилыми домами села Репьёвка	Ж2/1
Общественно-деловые зоны	
Общественно-деловая зона села Репьёвка	ОД/1
Общественно-деловая зона хутора Дракино	ОД/3
Производственные и коммунально-складские зоны	
Производственная зона села Репьёвка	П1/1
Производственная зона за границами населенных пунктов	П1
Производственно-коммунальная зона села Репьёвка	П2/1
Зоны инженерной и транспортной инфраструктуры	
Зона улиц, дорог, инженерной и транспортной инфраструктуры села Репьёвка	ИТ1/1
Зона улиц, дорог, инженерной и транспортной инфраструктуры хутора Дракино	ИТ1/3
Зона улиц, дорог, инженерной и транспортной инфраструктуры за границами населенных пунктов	ИТ1
Зоны сельскохозяйственного использования	
Зона сельскохозяйственного использования в границах населенного пункта села Репьёвка	СХ1/1
Зона сельскохозяйственного использования в границах населенного пункта хутора Верхняя Мельница	СХ1/2
Зона сельскохозяйственного использования в границах населенного пункта хутора Дракино	СХ1/3
Зона сельскохозяйственного производства села Репьёвка	СХ2/1
Зона сельскохозяйственного производства за границами населенных пунктов	СХ2
Зоны рекреационного назначения	
Зона рекреационного назначения - объектов отдыха села Репьёвка	Р1/1
Зона природных территорий и защитного озеленения села Репьёвка	Р2/1
Зона природных территорий и защитного озеленения хутора Верхняя Мельница	Р2/2
Зона природных территорий и защитного озеленения за границами населенных пунктов	Р2

Наименование территориальной зоны	Кодовое обозначение территориальной зоны
1	2
Зоны специального назначения	
Зона ритуальных объектов села Репьёвка	СН1/1
Зона ритуальных объектов хутора Верхняя Мельница	СН1/2
Зона ритуальных объектов хутора Дракино	СН1/3
Зона обработки, утилизации, обезвреживания, размещения твердых коммунальных отходов за границами населенных пунктов	СН2

3. Графическое описание местоположения границ территориальных зон села Репьёвка приведено в приложении № 1 к настоящим Правилам.

4. Графическое описание местоположения границ территориальных зон хутора Верхняя Мельница приведено в приложении № 2 к настоящим Правилам.

5. Графическое описание местоположения границ территориальных зон хутора Дракино приведено в приложении № 3 к настоящим Правилам.

6. Графическое описание местоположения границ территориальных зон, расположенных за границами населенных пунктов на территории Репьёвского сельского поселения, приведено в приложении № 4 к настоящим Правилам.

ЧАСТЬ III. ГРАДОСТРОИТЕЛЬНЫЕ РЕГЛАМЕНТЫ

19. Общие положения о градостроительном регламенте

1. Градостроительным регламентом определяется правовой режим земельных участков, равно как всего, что находится над и под поверхностью земельных участков и используется в процессе их застройки и последующей эксплуатации объектов капитального строительства.

2. Действие градостроительного регламента распространяется в равной мере на все земельные участки и объекты капитального строительства, расположенные в пределах границ территориальной зоны, обозначенной на карте градостроительного зонирования.

3. Земли и земельные участки, на которые действие градостроительных регламентов не распространяется или для которых градостроительные регламенты не устанавливаются, определены статьей 36 ГрК РФ.

20. Виды разрешенного использования

1. Разрешенное использование земельных участков и объектов капитального строительства может быть следующих видов:

- основные виды разрешенного использования;
- условно разрешенные виды использования;
- вспомогательные виды разрешенного использования, допустимые только в качестве дополнительных по отношению к основным видам разрешенного использования и условно разрешенным видам использования и осуществляемые совместно с ними.

2. Виды разрешенного использования (далее – ВРИ) земельных участков в настоящих Правилах определяются в соответствии с приказом Федеральной службы государственной регистрации, кадастра и картографии от 10.11.2020 № П/0412 «Об утверждении классификатора видов разрешенного использования земельных участков».

21. Градостроительные регламенты территориальных зон

1. Градостроительные регламенты территориальных зон Ж1/1, Ж1/3

№ п/п	Код ВРИ	Наименование ВРИ	Предельные (минимальные и (или) максимальные) размеры земельных участков, в том числе их площадь, м2		Максимальный процент застройки в границах земельного участка	Предельное количество этажей или предельная высота зданий, строений, сооружений	Минимальные отступы от границ земельных участков в целях определения мест допустимого размещения зданий, строений, сооружений, за пределами которых запрещено строительство зданий, строений, сооружений
			min	max			
1	2	3	4	5	6	7	8
ОСНОВНЫЕ ВИДЫ РАЗРЕШЕННОГО ИСПОЛЬЗОВАНИЯ ЗЕМЕЛЬНЫХ УЧАСТКОВ И ОБЪЕКТОВ КАПИТАЛЬНОГО СТРОИТЕЛЬСТВА							
1	2.1	Для индивидуального жилищного строительства	400	5000	50%	3 этажа*	3 метра**
2	2.3	Блокированная жилая застройка	80	3000	50%	3 этажа*	3 метра**; 0 метров – при примыкании к соседним зданиям
3	2.2	Для ведения личного подсобного хозяйства (приусадебный земельный участок)	300	5000	30%	3 этажа*	3 метра**
4	1.19	Сенокосение	600	50000	0%	не подлежат установлению	
5	1.20	Выпас сельскохозяйственных животных	300	50000	0%	не подлежат установлению	
6	2.7.2	Размещение гаражей для собственных нужд	не подлежат установлению				
7	3.1.1	Предоставление коммунальных услуг	не подлежат установлению	5000	не подлежат установлению		
8	3.1.2	Административные здания организаций, обеспечивающих предоставление коммунальных услуг	не подлежат установлению		60%	3 этажа	3 метра
9	3.2.2	Оказание социальной помощи населению	не подлежат установлению		60%	3 этажа	3 метра
10	3.2.3	Оказание услуг связи	не подлежат установлению		60%	3 этажа	3 метра
11	3.4.1	Амбулаторно-поликлиническое	не подлежат установлению			3 этажа	3 метра

№ п/п	Код ВРИ	Наименование ВРИ	Предельные (минимальные и (или) максимальные) размеры земельных участков, в том числе их площадь, м2		Максимальный процент застройки в границах земельного участка	Предельное количество этажей или предельная высота зданий, строений, сооружений	Минимальные отступы от границ земельных участков в целях определения мест допустимого размещения зданий, строений, сооружений, за пределами которых запрещено строительство зданий, строений, сооружений
			min	max			
1	2	3	4	5	6	7	8
		обслуживание					
12	3.5.1	Дошкольное, начальное и среднее общее образование	не подлежат установлению			4 этажа	3 метра
13	3.6.2	Парки культуры и отдыха	не подлежат установлению				
14	5.1.3	Площадки для занятий спортом	не подлежат установлению				
15	9.3	Историко-культурная деятельность	не подлежат установлению				
16	11.0	Водные объекты	не подлежат установлению				
17	11.1	Общее пользование водными объектами	не подлежат установлению				
18	12.0	Земельные участки (территории) общего пользования	не подлежат установлению				
19	12.0.1	Улично-дорожная сеть	не подлежат установлению				
20	12.0.2	Благоустройство территории	не подлежат установлению				
УСЛОВНО РАЗРЕШЕННЫЕ ВИДЫ ИСПОЛЬЗОВАНИЯ ЗЕМЕЛЬНЫХ УЧАСТКОВ И ОБЪЕКТОВ КАПИТАЛЬНОГО СТРОИТЕЛЬСТВА							
21	2.1.1	Малоэтажная многоквартирная жилая застройка	600	не подлежит установлению	45%	4 этажа	6 метров
22	2.7.1	Хранение автотранспорта	не подлежат установлению				
23	3.2.4	Общежития	600	не подлежит установлению	45%	4 этажа	6 метров
24	3.3	Бытовое обслуживание	200	5000	60%	3 этажа	3 метра
25	3.6.1	Объекты культурно-досуговой деятельности	200	5000	60%	3 этажа	3 метра
26	3.7.1	Осуществление религиозных обрядов	не подлежат установлению				3 метра
27	3.8.1	Государственное управление	не подлежат установлению		60%	4 этажа	3 метра
28	3.10.1	Амбулаторное ветеринарное	200	5000	60%	3 этажа	3 метра

№ п/п	Код ВРИ	Наименование ВРИ	Предельные (минимальные и (или) максимальные) размеры земельных участков, в том числе их площадь, м2		Максимальный процент застройки в границах земельного участка	Предельное количество этажей или предельная высота зданий, строений, сооружений	Минимальные отступы от границ земельных участков в целях определения мест допустимого размещения зданий, строений, сооружений, за пределами которых запрещено строительство зданий, строений, сооружений
			min	max			
1	2	3	4	5	6	7	8
		обслуживание					
29	4.1	Деловое управление	не подлежат установлению		60%	4 этажа	3 метра
30	4.4	Магазины	200	5000	60%	3 этажа	3 метра
31	4.5	Банковская и страховая деятельность	не подлежат установлению		60%	3 этажа	3 метра
32	4.6	Общественное питание	200	5000	50%	3 этажа	3 метра
33	4.7	Гостиничное обслуживание	600	не подлежит установлению	45%	4 этажа	6 метров
34	4.9	Служебные гаражи	не подлежит установлению	5000	60%	не подлежит установлению	3 метра
35	5.1.2	Обеспечение занятий спортом в помещениях	не подлежат установлению		45%	не подлежит установлению	3 метра
36	6.4	Пищевая промышленность	не подлежит установлению	5000	не подлежит установлению	15 метров	3 метра
37	8.3	Обеспечение внутреннего правопорядка	не подлежат установлению				3 метра
38	13.1	Ведение огородничества	100	4500	0%	не подлежат установлению	
39	13.2	Ведение садоводства	400	2000	30%	3 этажа	3 метра

* для вспомогательных видов – 1 этаж;

** от вспомогательных видов – 1 метр.

Не допускается размещать со стороны улицы вспомогательные строения, за исключением гаражей. Допускается блокировка хозяйственных построек на смежных земельных участках по взаимному согласию домовладельцев с учетом требований пожарной безопасности.

Ограничения использования земельных участков и объектов капитального строительства в зонах с особыми условиями использования территории устанавливаются в соответствии с законодательством Российской Федерации. Перечень зон с особыми условиями использования территории и основания установления ограничений приведены в пункте 22 настоящих Правил.

2. Градостроительный регламент территориальной зоны Ж2/1

№ п/п	Код ВРИ	Наименование ВРИ	Предельные (минимальные и (или) максимальные) размеры земельных участков, в том числе их площадь, м ²		Максимальный процент застройки в границах земельного участка	Предельное количество этажей или предельная высота зданий, строений, сооружений	Минимальные отступы от границ земельных участков в целях определения мест допустимого размещения зданий, строений, сооружений, за пределами которых запрещено строительство зданий, строений, сооружений
			min	max			
1	2	3	4	5	6	7	8
ОСНОВНЫЕ ВИДЫ РАЗРЕШЕННОГО ИСПОЛЬЗОВАНИЯ ЗЕМЕЛЬНЫХ УЧАСТКОВ И ОБЪЕКТОВ КАПИТАЛЬНОГО СТРОИТЕЛЬСТВА							
1	2.1.1	Малозэтажная многоквартирная жилая застройка	600	не подлежит установлению	45%	4 этажа	6 метров
2	2.1	Для индивидуального жилищного строительства	300	3000	50%	3 этажа*	3 метра**
3	2.2	Для ведения личного подсобного хозяйства (приусадебный земельный участок)	300	5000	30%	3 этажа*	3 метра**
4	2.3	Блокированная жилая застройка	80	3000	50%	3этажа*	3 метра**; 0 метров – при примыкании к соседним зданиям
5	2.7.1	Хранение автотранспорта	не подлежат установлению				
6	2.7.2	Размещение гаражей для собственных нужд	не подлежат установлению				
7	3.1.1	Предоставление коммунальных услуг	не подлежит установлению	5000	не подлежат установлению		
8	3.1.2	Административные здания	не подлежат установлению		60%	3 этажа	3 метра

№ п/п	Код ВРИ	Наименование ВРИ	Предельные (минимальные и (или) максимальные) размеры земельных участков, в том числе их площадь, м ²		Максимальный процент застройки в границах земельного участка	Предельное количество этажей или предельная высота зданий, строений, сооружений	Минимальные отступы от границ земельных участков в целях определения мест допустимого размещения зданий, строений, сооружений, за пределами которых запрещено строительство зданий, строений, сооружений
			min	max			
1	2	3	4	5	6	7	8
		организаций, обеспечивающих предоставление коммунальных услуг					
9	3.2.4	Общесжития	600	не подлежит установлению	45%	4 этажа	6 метров
10	13.1	Ведение огородничества	100	1000	0%	не подлежат установлению	
11	3.6.1	Объекты культурно-досуговой деятельности	200	5000	60%	3 этажа	3 метра
12	3.2.2	Оказание социальной помощи населению	не подлежат установлению		60%	3 этажа	3 метра
13	3.2.3	Оказание услуг связи	не подлежат установлению		60%	3 этажа	3 метра
14	3.4.1	Амбулаторно-поликлиническое обслуживание	не подлежат установлению			3 этажа	3 метра
15	3.5.1	Дошкольное, начальное и среднее общее образование	не подлежат установлению			4 этажа	3 метра
16	3.6.2	Парки культуры и отдыха	не подлежат установлению				
17	3.8.1	Государственное управление	не подлежат установлению		60%	4 этажа	3 метра
18	4.5	Банковская и страховая деятельность	не подлежит установлению	3000	60%	3 этажа	3 метра
19	5.1.2	Обеспечение занятий спортом в помещениях	не подлежат установлению		50%	не подлежит установлению	3 метра
20	5.1.3	Площадки для занятий спортом	не подлежат установлению				
21	8.3	Обеспечение внутреннего правопорядка	не подлежат установлению				3 метра
22	9.3	Историко-культурная деятельность	не подлежат установлению				
23	12.0	Земельные участки (территории) общего	не подлежат установлению				

№ п/п	Код ВРИ	Наименование ВРИ	Предельные (минимальные и (или) максимальные) размеры земельных участков, в том числе их площадь, м ²		Максимальный процент застройки в границах земельного участка	Предельное количество этажей или предельная высота зданий, строений, сооружений	Минимальные отступы от границ земельных участков в целях определения мест допустимого размещения зданий, строений, сооружений, за пределами которых запрещено строительство зданий, строений, сооружений	
			min	max				
1	2	3	4	5	6	7	8	
		пользования						
24	12.0.1	Улично-дорожная сеть	не подлежат установлению					
25	12.0.2	Благоустройство территории	не подлежат установлению					
УСЛОВНО РАЗРЕШЕННЫЕ ВИДЫ ИСПОЛЬЗОВАНИЯ ЗЕМЕЛЬНЫХ УЧАСТКОВ И ОБЪЕКТОВ КАПИТАЛЬНОГО СТРОИТЕЛЬСТВА								
26	2.5	Среднеэтажная жилая застройка	800	не подлежит установлению	40%	8 этажей	6 метров	
27	3.3	Бытовое обслуживание	200	5000	60%	3 этажа	3 метра	
28	3.7.1	Осуществление религиозных обрядов	не подлежат установлению					3 метра
29	3.10.1	Амбулаторное ветеринарное обслуживание	400	не подлежит установлению	60%	3 этажа	3 метра	
30	4.4	Магазины	200	5000	50%	3 этажа	3 метра	
31	4.6	Общественное питание	200	5000	50%	3 этажа	3 метра	
32	4.1	Деловое управление	400	5000	50%	3 этажа	3 метра	
33	4.7	Гостиничное обслуживание	600	не подлежит установлению	45%	4 этажа	6 метров	
34	4.9	Служебные гаражи	не подлежит установлению	5000	60%	не подлежит установлению	3 метра	
35	6.4	Пищевая промышленность	400	5000	не подлежит установлению	15 метров	3 метра	

* для вспомогательных видов – 1 этаж;

** от вспомогательных видов – 1 метр.

Не допускается размещать со стороны улицы вспомогательные строения, за исключением гаражей. Допускается блокировка хозяйственных построек на смежных земельных участках по взаимному согласию домовладельцев с учетом требований пожарной безопасности.

Ограничения использования земельных участков и объектов капитального строительства в зонах с особыми условиями использования территории устанавливаются в соответствии с законодательством Российской Федерации. Перечень зон с особыми условиями использования территории и основания установления ограничений приведены в пункте 22 настоящих Правил.

3. Градостроительные регламенты территориальных зон ОД/1, ОД/3

№ п/п	Код ВРИ	Наименование ВРИ	Предельные (минимальные и (или) максимальные) размеры земельных участков, в том числе их площадь, м ²		Максимальный процент застройки в границах земельного участка	Предельное количество этажей или предельная высота зданий, строений, сооружений	Минимальные отступы от границ земельных участков в целях определения мест допустимого размещения зданий, строений, сооружений, за пределами которых запрещено строительство зданий, строений, сооружений
			min	max			
1	2	3	4	5	6	7	8
ОСНОВНЫЕ ВИДЫ РАЗРЕШЕННОГО ИСПОЛЬЗОВАНИЯ ЗЕМЕЛЬНЫХ УЧАСТКОВ И ОБЪЕКТОВ КАПИТАЛЬНОГО СТРОИТЕЛЬСТВА							
1	3.1.1	Предоставление коммунальных услуг	не подлежит установлению	5000	не подлежат установлению		
2	3.1.2	Административные здания организаций, обеспечивающих предоставление коммунальных услуг	не подлежат установлению		60%	не подлежит установлению	3 метра
3	3.2.2	Оказание социальной помощи населению	не подлежат установлению		60%	не подлежит установлению	6 метров
4	3.2.3	Оказание услуг связи	не подлежат установлению		60%	не подлежит установлению	6 метров
5	3.2.4	Общежития	600	не подлежит установлению	45%	не подлежит установлению	6 метров
6	3.3	Бытовое обслуживание	200	не подлежит установлению	60%	не подлежит установлению	6 метров
7	3.4.1	Амбулаторно-поликлиническое обслуживание	не подлежат установлению			не подлежит установлению	6 метров
8	3.4.2	Стационарное медицинское обслуживание	не подлежат установлению		45%	не подлежит установлению	6 метров

№ п/п	Код ВРИ	Наименование ВРИ	Предельные (минимальные и (или) максимальные) размеры земельных участков, в том числе их площадь, м ²		Максимальный процент застройки в границах земельного участка	Предельное количество этажей или предельная высота зданий, строений, сооружений	Минимальные отступы от границ земельных участков в целях определения мест допустимого размещения зданий, строений, сооружений, за пределами которых запрещено строительство зданий, строений, сооружений
			min	max			
1	2	3	4	5	6	7	8
9	3.4.3	Медицинские организации особого назначения	не подлежат установлению				6 метров
10	3.5.1	Дошкольное, начальное и среднее общее образование	не подлежат установлению			4 этажа	6 метров
11	3.6.1	Объекты культурно-досуговой деятельности	не подлежат установлению		60%	не подлежит установлению	6 метров
12	3.6.2	Парки культуры и отдыха	не подлежат установлению				
13	3.7.1	Осуществление религиозных обрядов	не подлежат установлению				6 метров
14	3.7.2	Религиозное управление и образование	не подлежат установлению				6 метров
15	3.8.1	Государственное управление	не подлежат установлению		60%	не подлежит установлению	6 метров
16	3.10.1	Амбулаторное ветеринарное обслуживание	не подлежат установлению		60%	3 этажа	3 метра
17	4.1	Деловое управление	не подлежат установлению		50%	не подлежит установлению	6 метров
18	4.2	Объекты торговли (торговые центры, торгово-развлекательные центры (комплексы))	2300	не подлежит установлению	40%	не подлежит установлению	6 метров
19	4.3	Рынки	не подлежат установлению		45%	не подлежит установлению	6 метров
20	4.4	Магазины	200	не подлежит установлению	60%	не подлежит установлению	3 метра
21	4.5	Банковская и страховая деятельность	не подлежат установлению		60%	не подлежит установлению	6 метров
22	4.6	Общественное питание	400	не подлежит установлению	50%	не подлежит установлению	6 метров

№ п/п	Код ВРИ	Наименование ВРИ	Предельные (минимальные и (или) максимальные) размеры земельных участков, в том числе их площадь, м ²		Максимальный процент застройки в границах земельного участка	Предельное количество этажей или предельная высота зданий, строений, сооружений	Минимальные отступы от границ земельных участков в целях определения мест допустимого размещения зданий, строений, сооружений, за пределами которых запрещено строительство зданий, строений, сооружений
			min	max			
1	2	3	4	5	6	7	8
23	4.7	Гостиничное обслуживание	600	не подлежит установлению	45%	не подлежит установлению	6 метров
24	4.9	Служебные гаражи	не подлежат установлению				3 метра
25	5.1.1	Обеспечение спортивно-зрелищных мероприятий	не подлежат установлению				6 метров
26	5.1.2	Обеспечение занятий спортом в помещениях	не подлежат установлению		45%	не подлежит установлению	6 метров
27	5.1.3	Площадки для занятий спортом	не подлежат установлению				
28	5.1.4	Оборудованные площадки для занятий спортом	не подлежат установлению				3 метра
29	8.3	Обеспечение внутреннего правопорядка	не подлежат установлению				3 метра
30	9.3	Историко-культурная деятельность	не подлежат установлению				
31	12.0	Земельные участки (территории) общего пользования	не подлежат установлению				
32	12.0.1	Улично-дорожная сеть	не подлежат установлению				
33	12.0.2	Благоустройство территории	не подлежат установлению				
УСЛОВНО РАЗРЕШЕННЫЕ ВИДЫ ИСПОЛЬЗОВАНИЯ ЗЕМЕЛЬНЫХ УЧАСТКОВ И ОБЪЕКТОВ КАПИТАЛЬНОГО СТРОИТЕЛЬСТВА							
34	2.1	Для индивидуального жилищного строительства	300	1000	50%	3 этажа*	3 метра**
35	2.1.1	Малозэтажная многоквартирная жилая застройка	600	не подлежит установлению	45%	4 этажа	6 метров
36	2.2	Для ведения личного подсобного хозяйства (приусадебный земельный участок)	300	5000	40%	3 этажа*	3 метра**
37	2.3	Блокированная жилая застройка	80	3000	50%	3 этажа*	3 метра**;

№ п/п	Код ВРИ	Наименование ВРИ	Предельные (минимальные и (или) максимальные) размеры земельных участков, в том числе их площадь, м ²		Максимальный процент застройки в границах земельного участка	Предельное количество этажей или предельная высота зданий, строений, сооружений	Минимальные отступы от границ земельных участков в целях определения мест допустимого размещения зданий, строений, сооружений, за пределами которых запрещено строительство зданий, строений, сооружений	
			min	max				
1	2	3	4	5	6	7	8	
							0 метров – при примыкании к соседним зданиям	
38	2.5	Среднеэтажная жилая застройка	800	не подлежит установлению	40%	8 этажей	6 метров	
39	2.6	Многоэтажная жилая застройка	1000	не подлежит установлению	30%	не подлежит установлению	6 метров	
40	2.7.1	Хранение автотранспорта	не подлежат установлению					1 метр
41	2.7.2	Размещение гаражей для собственных нужд	не подлежат установлению					
42	4.9.1.3	Автомобильные мойки	не подлежат установлению				1 этаж	3 метра
43	6.4	Пищевая промышленность	400	5000	50%	15 метров	3 метра	

* для вспомогательных видов – 1 этаж;

** от вспомогательных видов – 1 метр.

Не допускается размещать со стороны улицы вспомогательные строения, за исключением гаражей. Допускается блокировка хозяйственных построек на смежных земельных участках по взаимному согласию домовладельцев с учетом требований пожарной безопасности.

Ограничения использования земельных участков и объектов капитального строительства в зонах с особыми условиями использования территории устанавливаются в соответствии с законодательством Российской Федерации.

Перечень зон с особыми условиями использования территории и основания установления ограничений приведены в пункте 22 настоящих Правил.

4. Градостроительные регламенты территориальных зон П1/1, П1

№ п/п	Код ВРИ	Наименование ВРИ	Предельные (минимальные и (или) максимальные) размеры земельных участков, в том числе их площадь, м ²		Максимальный процент застройки в границах земельного участка	Предельное количество этажей или предельная высота зданий, строений, сооружений	Минимальные отступы от границ земельных участков в целях определения мест допустимого размещения зданий, строений, сооружений, за пределами которых запрещено строительство зданий, строений, сооружений
			min	max			
1	2	3	4	5	6	7	8
ОСНОВНЫЕ ВИДЫ РАЗРЕШЕННОГО ИСПОЛЬЗОВАНИЯ ЗЕМЕЛЬНЫХ УЧАСТКОВ И ОБЪЕКТОВ КАПИТАЛЬНОГО СТРОИТЕЛЬСТВА							
1	1.15	Хранение и переработка сельскохозяйственной продукции	не подлежат установлению				3 метра
2	1.18	Обеспечение сельскохозяйственного производства	не подлежат установлению				3 метра
3	3.1	Коммунальное обслуживание	не подлежат установлению				
4	6.4	Пищевая промышленность	не подлежат установлению				3 метра
5	6.6	Строительная промышленность	не подлежат установлению				3 метра
6	6.8	Связь	не подлежат установлению				3 метра
7	6.9	Склад	не подлежат установлению		60%	не подлежит установлению	3 метра
8	6.9.1	Складские площадки	не подлежат установлению				
9	7.2.3	Стойнки транспорта общего пользования	не подлежат установлению				3 метра
10	3.3	Бытовое обслуживание	200	не подлежит установлению	60%	не подлежит установлению	3 метра
11	4.1	Деловое управление	не подлежат установлению		50%	не подлежит установлению	3 метра
12	4.4	Магазины	200	не подлежит установлению	50%	не подлежит установлению	3 метра

№ п/п	Код ВРИ	Наименование ВРИ	Предельные (минимальные и (или) максимальные) размеры земельных участков, в том числе их площадь, м ²		Максимальный процент застройки в границах земельного участка	Предельное количество этажей или предельная высота зданий, строений, сооружений	Минимальные отступы от границ земельных участков в целях определения мест допустимого размещения зданий, строений, сооружений, за пределами которых запрещено строительство зданий, строений, сооружений
			min	max			
1	2	3	4	5	6	7	8
13	4.6	Общественное питание	400	не подлежит установлению	50%	не подлежит установлению	3 метра
14	4.9	Служебные гаражи	не подлежат установлению				3 метра
15	4.9.1.1	Заправка транспортных средств	не подлежат установлению				3 метра
16	4.9.1.3	Автомобильные мойки	не подлежат установлению				3 метра
17	4.9.1.4	Ремонт автомобилей	не подлежат установлению				3 метра
18	8.3	Обеспечение внутреннего правопорядка	не подлежат установлению				3 метра
19	12.0	Земельные участки (территории) общего пользования	не подлежат установлению				
20	12.0.1	Улично-дорожная сеть	не подлежат установлению				
21	12.0.2	Благоустройство территории	не подлежат установлению				
УСЛОВНО РАЗРЕШЕННЫЕ ВИДЫ ИСПОЛЬЗОВАНИЯ ЗЕМЕЛЬНЫХ УЧАСТКОВ И ОБЪЕКТОВ КАПИТАЛЬНОГО СТРОИТЕЛЬСТВА							
22	5.1.2	Обеспечение занятий спортом в помещениях	не подлежат установлению		45%	не подлежит установлению	3 метра
23	3.4.1	Амбулаторно-поликлиническое обслуживание	не подлежат установлению			3 этажа	3 метра

Ограничения использования земельных участков и объектов капитального строительства в зонах с особыми условиями использования территории устанавливаются в соответствии с законодательством Российской Федерации. Перечень зон с особыми условиями использования территории и основания установления ограничений приведены в пункте 22 настоящих Правил.

5. Градостроительный регламент территориальной зоны П2/1

№ п/п	Код ВРИ	Наименование ВРИ	Предельные (минимальные и (или) максимальные) размеры земельных участков, в том числе их площадь, м ²		Максимальный процент застройки в границах земельного участка	Предельное количество этажей или предельная высота зданий, строений, сооружений	Минимальные отступы от границ земельных участков в целях определения мест допустимого размещения зданий, строений, сооружений, за пределами которых запрещено строительство зданий, строений, сооружений
			min	max			
1	2	3	4	5	6	7	8
ОСНОВНЫЕ ВИДЫ РАЗРЕШЕННОГО ИСПОЛЬЗОВАНИЯ ЗЕМЕЛЬНЫХ УЧАСТКОВ И ОБЪЕКТОВ КАПИТАЛЬНОГО СТРОИТЕЛЬСТВА							
1	1.15	Хранение и переработка сельскохозяйственной продукции	не подлежат установлению				3 метра
2	1.18	Обеспечение сельскохозяйственного производства	не подлежат установлению				3 метра
3	2.7.1	Хранение автотранспорта	не подлежат установлению				1 метр
4	3.1	Коммунальное обслуживание	не подлежат установлению				
5	3.3	Бытовое обслуживание	200	не подлежит установлению	60%	не подлежит установлению	3 метра
6	3.10	Ветеринарное обслуживание	не подлежат установлению		60%	не подлежит установлению	3 метра
7	4.1	Деловое управление	не подлежат установлению		60%	не подлежит установлению	3 метра
8	4.4	Магазины	200	не подлежит установлению	50%	не подлежит установлению	3 метра
9	4.9	Служебные гаражи	не подлежат установлению				3 метра
10	4.9.1.1	Заправка транспортных средств	не подлежат установлению				3 метра
11	4.9.1.3	Автомобильные мойки	не подлежат установлению				3 метра
12	4.9.1.4	Ремонт автомобилей	не подлежат установлению				3 метра
13	6.3	Легкая промышленность	не подлежат установлению				3 метра
14	6.4	Пищевая промышленность	не подлежат установлению				3 метра
15	6.8	Связь	не подлежат установлению				3 метра
16	6.9	Склад	не подлежат установлению		60%	не подлежит	3 метра

№ п/п	Код ВРИ	Наименование ВРИ	Предельные (минимальные и (или) максимальные) размеры земельных участков, в том числе их площадь, м ²		Максимальный процент застройки в границах земельного участка	Предельное количество этажей или предельная высота зданий, строений, сооружений	Минимальные отступы от границ земельных участков в целях определения мест допустимого размещения зданий, строений, сооружений, за пределами которых запрещено строительство зданий, строений, сооружений
			min	max			
1	2	3	4	5	6	7	8
						установлению	
17	6.9.1	Складские площадки	не подлежат установлению				
18	8.3	Обеспечение внутреннего правопорядка	не подлежат установлению				3 метра
19	12.0	Земельные участки (территории) общего пользования	не подлежат установлению				
20	12.0.1	Улично-дорожная сеть	не подлежат установлению				
21	12.0.2	Благоустройство территории	не подлежат установлению				
УСЛОВНО РАЗРЕШЕННЫЕ ВИДЫ ИСПОЛЬЗОВАНИЯ ЗЕМЕЛЬНЫХ УЧАСТКОВ И ОБЪЕКТОВ КАПИТАЛЬНОГО СТРОИТЕЛЬСТВА							
22	4.3	Рынки	не подлежат установлению		45%	не подлежит установлению	3 метра
23	4.6	Общественное питание	400	не подлежит установлению	50%	не подлежит установлению	3 метра
24	5.1.4	Оборудованные площадки для занятий спортом	не подлежат установлению				3 метра
25	6.6	Строительная промышленность	не подлежат установлению				3 метра

Ограничения использования земельных участков и объектов капитального строительства в зонах с особыми условиями использования территории устанавливаются в соответствии с законодательством Российской Федерации. Перечень зон с особыми условиями использования территории и основания установления ограничений приведены в пункте 22 настоящих Правил.

6. Градостроительные регламенты территориальных зон ИТ1/1, ИТ1/3, ИТ1

№ п/п	Код ВРИ	Наименование ВРИ	Предельные (минимальные и (или) максимальные) размеры земельных участков, в том числе их площадь, м ²		Максимальный процент застройки в границах земельного участка	Предельное количество этажей или предельная высота зданий, строений, сооружений	Минимальные отступы от границ земельных участков в целях определения мест допустимого размещения зданий, строений, сооружений, за пределами которых запрещено строительство зданий, строений, сооружений	
			min	max				
1	2	3	4	5	6	7	8	
ОСНОВНЫЕ ВИДЫ РАЗРЕШЕННОГО ИСПОЛЬЗОВАНИЯ ЗЕМЕЛЬНЫХ УЧАСТКОВ И ОБЪЕКТОВ КАПИТАЛЬНОГО СТРОИТЕЛЬСТВА								
1	7.2.1	Размещение автомобильных дорог	не подлежат установлению					
2	7.2.2	Обслуживание перевозок пассажиров	не подлежат установлению					3 метра
3	7.2.3	Стоянки транспорта общего пользования	не подлежат установлению					
4	3.1.1	Предоставление коммунальных услуг	не подлежат установлению					
5	6.8	Связь	не подлежат установлению					3 метра
6	6.7	Энергетика	не подлежат установлению					3 метра
7	12.0	Земельные участки (территории) общего пользования	не подлежат установлению					
8	12.0.1	Улично-дорожная сеть	не подлежат установлению					
9	12.0.2	Благоустройство территории	не подлежат установлению					
УСЛОВНО РАЗРЕШЕННЫЕ ВИДЫ ИСПОЛЬЗОВАНИЯ ЗЕМЕЛЬНЫХ УЧАСТКОВ И ОБЪЕКТОВ КАПИТАЛЬНОГО СТРОИТЕЛЬСТВА								
10	2.7.1	Хранение автотранспорта	не подлежат установлению					1 метр
11	4.9.1	Объекты дорожного сервиса	не подлежат установлению					3 метра
12	4.9.1.1	Заправка транспортных средств	не подлежат установлению					1 этаж 3 метра
13	4.9.1.2	Обеспечение дорожного отдыха	600	не подлежит установлению	45%	3 этажа	3 метра	
14	4.9.1.3	Автомобильные мойки	не подлежат установлению					1 этаж 3 метра
15	4.9.1.4	Ремонт автомобилей	не подлежат установлению					1 этаж 3 метра

Ограничения использования земельных участков и объектов капитального строительства в зонах с особыми условиями использования территории устанавливаются в соответствии с законодательством Российской Федерации. Перечень зон с особыми условиями использования территории и основания установления ограничений приведены в пункте 22 настоящих Правил.

7. Градостроительные регламенты территориальных зон СХ1/1, СХ1/2, СХ1/3

№ п/п	Код ВРИ	Наименование ВРИ	Предельные (минимальные и (или) максимальные) размеры земельных участков, в том числе их площадь, м ²		Максимальный процент застройки в границах земельного участка	Предельное количество этажей или предельная высота зданий, строений, сооружений	Минимальные отступы от границ земельных участков в целях определения мест допустимого размещения зданий, строений, сооружений, за пределами которых запрещено строительство зданий, строений, сооружений
			min	max			
1	2	3	4	5	6	7	8
ОСНОВНЫЕ ВИДЫ РАЗРЕШЕННОГО ИСПОЛЬЗОВАНИЯ ЗЕМЕЛЬНЫХ УЧАСТКОВ И ОБЪЕКТОВ КАПИТАЛЬНОГО СТРОИТЕЛЬСТВА							
1	1.2	Выращивание зерновых и иных сельскохозяйственных культур	не подлежат установлению				
2	1.3	Овощеводство	не подлежат установлению				
3	1.4	Выращивание тонирующих, лекарственных, цветочных культур	не подлежат установлению				
4	1.5	Садоводство	не подлежат установлению				
5	1.12	Пчеловодство	не подлежат установлению				
6	1.13	Рыбоводство	не подлежат установлению				
7	1.14	Научное обеспечение сельского хозяйства	не подлежат установлению				
8	1.16	Ведение личного подсобного хозяйства на полевых участках	не подлежат установлению				
9	1.17	Питомники	не подлежат установлению				
10	1.19	Сенокошение	не подлежат установлению				
11	1.20	Выпас сельскохозяйственных животных	не подлежат установлению				
12	3.1.1	Предоставление коммунальных	не подлежат установлению				

№ п/п	Код ВРИ	Наименование ВРИ	Предельные (минимальные и (или) максимальные) размеры земельных участков, в том числе их площадь, м ²		Максимальный процент застройки в границах земельного участка	Предельное количество этажей или предельная высота зданий, строений, сооружений	Минимальные отступы от границ земельных участков в целях определения мест допустимого размещения зданий, строений, сооружений, за пределами которых запрещено строительство зданий, строений, сооружений	
			min	max				
1	2	3	4	5	6	7	8	
		услуг						
13	11.1	Общее пользование водными объектами	не подлежат установлению					
14	12.0	Земельные участки (территории) общего пользования	не подлежат установлению					
15	12.0.1	Улично-дорожная сеть	не подлежат установлению					
16	12.0.2	Благоустройство территории	не подлежат установлению					
17	13.1	Ведение огородничества	100	4500	0%	не подлежат установлению		
УСЛОВНО РАЗРЕШЕННЫЕ ВИДЫ ИСПОЛЬЗОВАНИЯ ЗЕМЕЛЬНЫХ УЧАСТКОВ И ОБЪЕКТОВ КАПИТАЛЬНОГО СТРОИТЕЛЬСТВА								
18	1.15	Хранение и переработка сельскохозяйственной продукции	не подлежат установлению				3 метра	
19	5.4	Причалы для маломерных судов	не подлежат установлению					
20	6.8	Связь	не подлежат установлению				3 метра	

Ограничения использования земельных участков и объектов капитального строительства в зонах с особыми условиями использования территории устанавливаются в соответствии с законодательством Российской Федерации. Перечень зон с особыми условиями использования территории и основания установления ограничений приведены в пункте 22 настоящих Правил.

8. Градостроительные регламенты территориальных зон СХ2/1, СХ2

№ п/п	Код ВРИ	Наименование ВРИ	Предельные (минимальные и (или) максимальные) размеры земельных участков, в том числе их площадь, м ²		Максимальный процент застройки в границах земельного участка	Предельное количество этажей или предельная высота зданий, строений, сооружений	Минимальные отступы от границ земельных участков в целях определения мест допустимого размещения зданий, строений, сооружений, за пределами которых запрещено строительство зданий, строений, сооружений
			min	max			
1	2	3	4	5	6	7	8
ОСНОВНЫЕ ВИДЫ РАЗРЕШЕННОГО ИСПОЛЬЗОВАНИЯ ЗЕМЕЛЬНЫХ УЧАСТКОВ И ОБЪЕКТОВ КАПИТАЛЬНОГО СТРОИТЕЛЬСТВА							
1	1.1	Растениеводство	не подлежат установлению				
2	1.12	Пчеловодство	не подлежат установлению				
3	1.13	Рыбоводство	не подлежат установлению				
4	1.14	Научное обеспечение сельского хозяйства	не подлежат установлению				
5	1.15	Хранение и переработка сельскохозяйственной продукции	не подлежат установлению				3 метра
6	1.16	Ведение личного подсобного хозяйства на полевых участках	не подлежат установлению				
7	1.17	Питомники	не подлежат установлению				
8	1.18	Обеспечение сельскохозяйственного производства	не подлежат установлению				3 метра
9	3.1.1	Предоставление коммунальных услуг	не подлежат установлению				
10	3.9.3	Проведение научных испытаний	не подлежат установлению				3 метра
11	4.1	Деловое управление	не подлежат установлению		50%	не подлежит установлению	3 метра
12	4.4	Магазины	не подлежит установлению	5000	50%	не подлежит установлению	3 метра
13	4.9.1.1	Заправка транспортных средств	не подлежат установлению			1 этаж	3 метра
14	6.9	Склад	не подлежат установлению		60%	не подлежит установлению	3 метра
15	6.9.1	Складские площадки	не подлежат установлению				

№ п/п	Код ВРИ	Наименование ВРИ	Предельные (минимальные и (или) максимальные) размеры земельных участков, в том числе их площадь, м ²		Максимальный процент застройки в границах земельного участка	Предельное количество этажей или предельная высота зданий, строений, сооружений	Минимальные отступы от границ земельных участков в целях определения мест допустимого размещения зданий, строений, сооружений, за пределами которых запрещено строительство зданий, строений, сооружений
			min	max			
1	2	3	4	5	6	7	8
16	8.3	Обеспечение внутреннего правопорядка	не подлежат установлению				3 метра
17	9.3	Историко-культурная деятельность	не подлежат установлению				
18	11.1	Общее пользование водными объектами	не подлежат установлению				
19	12.0	Земельные участки (территории) общего пользования	не подлежат установлению				
20	12.0.1	Улично-дорожная сеть	не подлежат установлению				
21	12.0.2	Благоустройство территории	не подлежат установлению				
УСЛОВНО РАЗРЕШЕННЫЕ ВИДЫ ИСПОЛЬЗОВАНИЯ ЗЕМЕЛЬНЫХ УЧАСТКОВ И ОБЪЕКТОВ КАПИТАЛЬНОГО СТРОИТЕЛЬСТВА							
22	1.7	Животноводство	не подлежат установлению				3 метра
23	5.3	Охота и рыбалка	не подлежат установлению				
24	6.4	Пищевая промышленность	не подлежат установлению				3 метра

Ограничения использования земельных участков и объектов капитального строительства в зонах с особыми условиями использования территории устанавливаются в соответствии с законодательством Российской Федерации. Перечень зон с особыми условиями использования территории и основания установления ограничений приведены в пункте 22 настоящих Правил.

9. Градостроительный регламент территориальной зоны Р1/1

№ п/п	Код ВРИ	Наименование ВРИ	Предельные (минимальные и (или) максимальные) размеры земельных участков, в том числе их площадь, м ²		Максимальный процент застройки в границах земельного участка	Предельное количество этажей или предельная высота зданий, строений, сооружений	Минимальные отступы от границ земельных участков в целях определения мест допустимого размещения зданий, строений, сооружений, за пределами которых запрещено строительство зданий, строений, сооружений
			min	max			
1	2	3	4	5	6	7	8
ОСНОВНЫЕ ВИДЫ РАЗРЕШЕННОГО ИСПОЛЬЗОВАНИЯ ЗЕМЕЛЬНЫХ УЧАСТКОВ И ОБЪЕКТОВ КАПИТАЛЬНОГО СТРОИТЕЛЬСТВА							
1	3.6.2	Парки культуры и отдыха	не подлежат установлению				
2	5.1.3	Площадки для занятий спортом	не подлежат установлению				
3	5.1.5	Водный спорт	не подлежат установлению				3 метра
4	5.2	Природно-познавательный туризм	не подлежат установлению				
5	5.4	Причалы для маломерных судов	не подлежат установлению				
6	9.1	Охрана природных территорий	не подлежат установлению				
7	9.3	Историко-культурная деятельность	не подлежат установлению				
8	11.1	Общее пользование водными объектами	не подлежат установлению				
9	12.0.1	Улично-дорожная сеть	не подлежат установлению				
10	12.0.2	Благоустройство территории	не подлежат установлению				
11	3.1.1	Предоставление коммунальных услуг	не подлежат установлению				
УСЛОВНО РАЗРЕШЕННЫЕ ВИДЫ ИСПОЛЬЗОВАНИЯ ЗЕМЕЛЬНЫХ УЧАСТКОВ И ОБЪЕКТОВ КАПИТАЛЬНОГО СТРОИТЕЛЬСТВА							
12	3.6.1	Объекты культурно-досуговой деятельности	200	3000	45%	не подлежит установлению	3 метра
13	3.7.1	Осуществление религиозных обрядов	не подлежат установлению				3 метра
14	4.6	Общественное питание	200	1000	50%	не подлежит установлению	3 метра
15	5.1.4	Оборудованные площадки для занятий спортом	не подлежат установлению				3 метра

Ограничения использования земельных участков и объектов капитального строительства в зонах с особыми условиями использования территории устанавливаются в соответствии с законодательством Российской Федерации. Перечень зон с особыми условиями использования территории и основания установления ограничений приведены в пункте 22 настоящих Правил.

10. Градостроительные регламенты территориальных зон Р2/1, Р2/2, Р2

№ п/п	Код ВРИ	Наименование ВРИ	Предельные (минимальные и (или) максимальные) размеры земельных участков, в том числе их площадь, м ²		Максимальный процент застройки в границах земельного участка	Предельное количество этажей или предельная высота зданий, строений, сооружений	Минимальные отступы от границ земельных участков в целях определения мест допустимого размещения зданий, строений, сооружений, за пределами которых запрещено строительство зданий, строений, сооружений
			min	max			
1	2	3	4	5	6	7	8
ОСНОВНЫЕ ВИДЫ РАЗРЕШЕННОГО ИСПОЛЬЗОВАНИЯ ЗЕМЕЛЬНЫХ УЧАСТКОВ И ОБЪЕКТОВ КАПИТАЛЬНОГО СТРОИТЕЛЬСТВА							
1	5.2	Природно-познавательный туризм	не подлежат установлению				
2	9.1	Охрана природных территорий	не подлежат установлению				
3	9.3	Историко-культурная деятельность	не подлежат установлению				
4	11.1	Общее пользование водными объектами	не подлежат установлению				
5	12.0.2	Благоустройство территории	не подлежат установлению				
УСЛОВНО РАЗРЕШЕННЫЕ ВИДЫ ИСПОЛЬЗОВАНИЯ ЗЕМЕЛЬНЫХ УЧАСТКОВ И ОБЪЕКТОВ КАПИТАЛЬНОГО СТРОИТЕЛЬСТВА							
6	3.1.1	Предоставление коммунальных услуг	не подлежат установлению				
7	5.3	Охота и рыбалка	не подлежат установлению			2 этажа	3 метра
8	5.4	Причалы для маломерных судов	не подлежат установлению				

Ограничения использования земельных участков и объектов капитального строительства в зонах с особыми условиями использования территории устанавливаются в соответствии с законодательством Российской Федерации. Перечень зон с особыми условиями использования территории и основания установления ограничений приведены в пункте 22 настоящих Правил.

11. Градостроительные регламенты территориальных зон СН1/1, СН1/2, СН1/3

№ п/п	Код ВРИ	Наименование ВРИ	Предельные (минимальные и (или) максимальные) размеры земельных участков, в том числе их площадь, м ²		Максимальный процент застройки в границах земельного участка	Предельное количество этажей или предельная высота зданий, строений, сооружений	Минимальные отступы от границ земельных участков в целях определения мест допустимого размещения зданий, строений, сооружений, за пределами которых запрещено строительство зданий, строений, сооружений
			min	max			
1	2	3	4	5	6	7	8
ОСНОВНЫЕ ВИДЫ РАЗРЕШЕННОГО ИСПОЛЬЗОВАНИЯ ЗЕМЕЛЬНЫХ УЧАСТКОВ И ОБЪЕКТОВ КАПИТАЛЬНОГО СТРОИТЕЛЬСТВА							
1	12.1	Ритуальная деятельность	не подлежит установлению	400000	не подлежат установлению		3 метра
2	9.3	Историко-культурная деятельность	не подлежат установлению				
3	12.0	Земельные участки (территории) общего пользования	не подлежат установлению				
4	12.0.1	Улично-дорожная сеть	не подлежат установлению				
5	12.0.2	Благоустройство территории	не подлежат установлению				
6	3.1.1	Предоставление коммунальных услуг	не подлежат установлению				
7	8.3	Обеспечение внутреннего правопорядка	не подлежат установлению				3 метра
УСЛОВНО РАЗРЕШЕННЫЕ ВИДЫ ИСПОЛЬЗОВАНИЯ ЗЕМЕЛЬНЫХ УЧАСТКОВ И ОБЪЕКТОВ КАПИТАЛЬНОГО СТРОИТЕЛЬСТВА							
8	3.7.1	Осуществление религиозных обрядов	не подлежат установлению				3 метра

Ограничения использования земельных участков и объектов капитального строительства в зонах с особыми условиями использования территории устанавливаются в соответствии с законодательством Российской Федерации. Перечень зон с особыми условиями использования территории и основания установления ограничений приведены в пункте 22 настоящих Правил.

12. Градостроительный регламент территориальной зоны СН2

№ п/п	Код ВРИ	Наименование ВРИ	Предельные (минимальные и (или) максимальные) размеры земельных участков, в том числе их площадь, м ²		Максимальный процент застройки в границах земельного участка	Предельное количество этажей или предельная высота зданий, строений, сооружений	Минимальные отступы от границ земельных участков в целях определения мест допустимого размещения зданий, строений, сооружений, за пределами которых запрещено строительство зданий, строений, сооружений
			min	max			
1	2	3	4	5	6	7	8
ОСНОВНЫЕ ВИДЫ РАЗРЕШЕННОГО ИСПОЛЬЗОВАНИЯ ЗЕМЕЛЬНЫХ УЧАСТКОВ И ОБЪЕКТОВ КАПИТАЛЬНОГО СТРОИТЕЛЬСТВА							
1	12.2	Специальная деятельность	не подлежат установлению				
2	3.1.1	Предоставление коммунальных услуг	не подлежат установлению				
УСЛОВНО РАЗРЕШЕННЫЕ ВИДЫ ИСПОЛЬЗОВАНИЯ ЗЕМЕЛЬНЫХ УЧАСТКОВ И ОБЪЕКТОВ КАПИТАЛЬНОГО СТРОИТЕЛЬСТВА							
3	Не устанавливаются						

Ограничения использования земельных участков и объектов капитального строительства в зонах с особыми условиями использования территории устанавливаются в соответствии с законодательством Российской Федерации. Перечень зон с особыми условиями использования территории и основания установления ограничений приведены в пункте 22 настоящих Правил.

22. Перечень зон с особыми условиями использования территории и основания установления ограничений использования земельных участков и объектов капитального строительства на территории Репьёвского сельского поселения Репьёвского муниципального района Воронежской области

№ п/п	Вид зоны	Основания установления ограничений использования земельных участков и объектов капитального строительства
1	2	3
1	Защитная зона объекта культурного наследия	Приказ управления по охране объектов культурного наследия Воронежской области от 19.11.2019 № 71-01-07/296 «Об утверждении графического описания местоположения границ (с перечнем координат характерных точек этих границ) защитных зон объектов культурного наследия, расположенных на территории Воронежской области»
2	Охранная зона объектов электроэнергетики (объектов электросетевого хозяйства и объектов по производству электрической энергии)	<p>Постановление Правительства Российской Федерации от 24.02.2009 № 160 «О порядке установления охранных зон объектов электросетевого хозяйства и особых условий использования земельных участков, расположенных в границах таких зон»</p> <p>Постановление Правительства Российской Федерации от 18.11.2013 № 1033 «О порядке установления охранных зон объектов по производству электрической энергии и особых условий использования земельных участков, расположенных в границах таких зон»</p>
3	Охранная зона трубопроводов (газопроводов, нефтепроводов и нефтепродуктопроводов, аммиакопроводов)	<p>Федеральный закон от 31.03.1999 № 69-ФЗ «О газоснабжении в Российской Федерации»</p> <p>Постановление Правительства Российской Федерации от 20.11.2000 № 878 «Об утверждении Правил охраны газораспределительных сетей»</p> <p>Постановление Правительства Российской Федерации от 08.09.2017 № 1083 «Об утверждении Правил охраны магистральных газопроводов и о внесении изменений в Положение о представлении в федеральный орган исполнительной власти (его территориальные органы), уполномоченный Правительством Российской Федерации на осуществление государственного кадастрового учета, государственной регистрации прав, ведение Единого государственного реестра недвижимости и предоставление сведений, содержащихся в Едином государственном реестре недвижимости, федеральными органами исполнительной власти, органами государственной власти субъектов Российской Федерации и органами местного самоуправления дополнительных сведений, воспроизводимых на публичных кадастровых картах»</p> <p>«Правила охраны магистральных трубопроводов», утвержденные Минтопэнерго России 29.04.1992, постановлением Госгортехнадзора России от 22.04.1992 № 9</p>

		Постановление Госгортехнадзора России от 23.11.1994 № 61 «О распространении «Правил охраны магистральных трубопроводов» на магистральные аммиакопроводы»
4	Охранная зона линий и сооружений связи	Постановление Правительства Российской Федерации от 09.06.1995 № 578 «Об утверждении Правил охраны линий и сооружений связи Российской Федерации»
5	Водоохранная зона	Водный кодекс Российской Федерации
6	Прибрежная защитная полоса	Водный кодекс Российской Федерации
7	Зоны затопления и подтопления	Водный кодекс Российской Федерации
8	Зоны санитарной охраны источников питьевого и хозяйственно-бытового водоснабжения, а также устанавливаемые в случаях, предусмотренных Водным кодексом Российской Федерации, в отношении подземных водных объектов зоны специальной охраны	Водный кодекс Российской Федерации СанПиН 2.1.4.1110-02 «Зоны санитарной охраны источников водоснабжения и водопроводов питьевого назначения»
9	Санитарно-защитная зона	Постановление Правительства Российской Федерации от 03.03.2018 № 222 «Об утверждении Правил установления санитарно-защитных зон и использования земельных участков, расположенных в границах санитарно-защитных зон» Решение управления Федеральной службы по надзору в сфере защиты прав потребителей и благополучия человека от 19.01.2017 № 11 «Об установлении размера санитарно-защитной зоны для промышленной площадки ОАО «Газпром газораспределение Воронеж», расположенной по адресу: Воронежская область, Репьевский район, с. Репьевка, ул. Молодёжная, д. 36, (кадастровый номер земельного участка 36:26:0100010:8)» Решение управления Федеральной службы по надзору в сфере защиты прав потребителей и благополучия человека от 20.07.2020 № 42 «Об установлении размера санитарно – защитной зоны для предприятия ООО «Синтез-Ойл», расположенного по адресу: Воронежская область, Репьевский район, с. Репьевка, пер. Торговый, 11 «а»/1, уч. 11А-2, 11Б, 11 «а»/4» Решение управления Федеральной службы по надзору в сфере защиты прав потребителей и благополучия человека от 07.06.2019 № 76 «Об установлении размера санитарно – защитной зоны для действующего объекта – АЗК №35 АО «Воронежнефтепродукт», расположенного по адресу: Воронежская область, Репьевский район, с. Репьевка, ул. Воронежская, 70»
10	Охранная зона пунктов государственной геодезической сети, государственной нивелирной сети и государственной гравиметрической сети	Постановление Правительства Российской Федерации от 21.08.2019 № 1080 «Об охранных зонах пунктов государственной геодезической сети, государственной нивелирной сети и государственной гравиметрической сети»

Приложение № 1
к правилам землепользования и застройки
Репьёвского сельского поселения
Репьёвского муниципального района
Воронежской области

ГРАФИЧЕСКОЕ ОПИСАНИЕ МЕСТОПОЛОЖЕНИЯ ГРАНИЦ
ТЕРРИТОРИАЛЬНЫХ ЗОН СЕЛА РЕПЬЁВКА

ГРАФИЧЕСКОЕ ОПИСАНИЕ
местоположения границ

Зона застройки индивидуальными жилыми домами села Репьёвка – Ж1/1
(наименование объекта, местоположение границ которого описано (далее-объект))

Раздел 1

Сведения об объекте		
№ п/п	Характеристики объекта	Описание характеристик
1	2	3
1	Местоположение объекта	Воронежская область, Репьёвский муниципальный район, Репьёвское сельское поселение, село Репьёвка
2	Площадь объекта \pm величина погрешности определения площади ($P \pm \Delta P$)	-
3	Иные характеристики объекта	-

Раздел 2

Сведения о местоположении границ объекта					
1. Система координат: МСК - 36, зона 1					
2. Сведения о характерных точках границ объекта					
Обозначение характерных точек границ	Координаты, м		Метод определения координат характерной точки	Средняя квадратическая погрешность положения характерной точки (Mt), м	Описание обозначения точки на местности (при наличии)
	X	Y			
1	2	3	4	5	6
1	449984.36	1261736.74	Картометрический	1.00	-
2	449969.59	1261777.38	Картометрический	1.00	-
3	449967.36	1261783.55	Картометрический	1.00	-
4	449961.21	1261800.56	Картометрический	1.00	-
5	449947.36	1261794.54	Аналитический	0.10	-
6	449944.49	1261799.69	Аналитический	0.10	-
7	449942.07	1261798.97	Аналитический	0.10	-
8	449939.77	1261803.28	Аналитический	0.10	-
9	449934.97	1261801.21	Аналитический	0.10	-
10	449920.05	1261827.27	Картометрический	1.00	-
11	449888.15	1261813.68	Картометрический	1.00	-
12	449865.01	1261789.99	Картометрический	1.00	-
13	449848.27	1261783.81	Картометрический	1.00	-
14	449814.20	1261768.73	Картометрический	1.00	-
15	449740.62	1261744.05	Картометрический	1.00	-
16	449711.96	1261734.64	Картометрический	1.00	-
17	449702.02	1261734.18	Картометрический	1.00	-
18	449698.22	1261736.94	Картометрический	1.00	-
19	449692.63	1261746.20	Картометрический	1.00	-
20	449688.23	1261762.54	Картометрический	1.00	-
21	449680.79	1261802.32	Картометрический	1.00	-
22	449701.55	1261808.77	Картометрический	1.00	-
23	449595.62	1262476.50	Картометрический	1.00	-
24	449552.35	1262710.75	Картометрический	1.00	-
25	449506.88	1262706.35	Картометрический	1.00	-
26	449461.22	1262702.19	Картометрический	1.00	-
27	449422.13	1262640.90	Картометрический	1.00	-
28	449353.10	1262540.90	Картометрический	1.00	-
29	449301.10	1262440.60	Картометрический	1.00	-
30	449323.70	1262317.20	Картометрический	1.00	-
31	449372.70	1262054.30	Картометрический	1.00	-
32	449377.20	1262031.80	Картометрический	1.00	-
33	449422.90	1261765.60	Картометрический	1.00	-
34	449424.07	1261760.20	Картометрический	1.00	-
35	449425.63	1261753.07	Картометрический	1.00	-
36	449454.01	1261564.04	Картометрический	1.00	-

1	2	3	4	5	6
37	449454.00	1261564.03	Картометрический	1.00	-
38	449454.00	1261564.00	Картометрический	1.00	-
39	449461.25	1261555.79	Картометрический	1.00	-
40	449471.03	1261540.05	Картометрический	1.00	-
41	449479.21	1261542.29	Картометрический	1.00	-
42	449562.82	1261576.04	Картометрический	1.00	-
43	449650.93	1261612.95	Картометрический	1.00	-
44	449805.00	1261670.98	Картометрический	1.00	-
45	449908.95	1261710.06	Картометрический	1.00	-
46	449966.23	1261730.20	Картометрический	1.00	-
1	449984.36	1261736.74	Картометрический	1.00	-
47	449553.51	1260567.32	Картометрический	1.00	-
48	449425.02	1261094.78	Картометрический	1.00	-
49	449364.08	1261356.38	Картометрический	1.00	-
50	449321.40	1261346.39	Аналитический	0.10	-
51	449288.40	1261338.85	Аналитический	0.10	-
52	449273.40	1261335.65	Картометрический	1.00	-
53	449246.97	1261447.32	Картометрический	1.00	-
54	449205.83	1261440.94	Картометрический	1.00	-
55	449210.28	1261426.14	Аналитический	0.10	-
56	449214.28	1261421.84	Аналитический	0.10	-
57	449232.35	1261360.85	Аналитический	0.10	-
58	449231.81	1261360.73	Аналитический	0.10	-
59	449233.75	1261353.21	Аналитический	0.10	-
60	449229.49	1261352.11	Аналитический	0.10	-
61	449233.64	1261339.04	Аналитический	0.10	-
62	449238.92	1261315.80	Аналитический	0.10	-
63	449239.53	1261313.09	Картометрический	1.00	-
64	449239.78	1261312.12	Картометрический	1.00	-
65	449149.14	1261288.02	Картометрический	1.00	-
66	449193.82	1261133.76	Аналитический	0.10	-
67	449200.96	1261098.99	Картометрический	1.00	-
68	449196.95	1261055.01	Картометрический	1.00	-
69	449155.78	1260994.00	Картометрический	1.00	-
70	449105.11	1260940.96	Картометрический	1.00	-
71	449087.76	1260924.75	Аналитический	0.10	-
72	449074.85	1260922.49	Аналитический	0.10	-
73	449009.11	1260910.75	Аналитический	0.10	-
74	449004.13	1260910.26	Аналитический	0.10	-
75	448950.45	1260904.96	Аналитический	0.10	-
76	448947.84	1260904.29	Аналитический	0.10	-
77	448930.87	1260900.42	Аналитический	0.10	-
78	448928.76	1260908.65	Аналитический	0.10	-
79	448923.29	1260928.82	Аналитический	0.10	-
80	448924.52	1260948.78	Аналитический	0.10	-
0.1	448921.95	1260957.49	Картометрический	1.00	-
82	448922.28	1260964.26	Аналитический	0.10	-

1	2	3	4	5	6
83	448926.41	1260970.26	Аналитический	0.10	-
84	448919.50	1260999.27	Аналитический	0.10	-
85	448911.35	1261040.51	Аналитический	0.10	-
86	448913.40	1261044.41	Аналитический	0.10	-
87	448915.44	1261048.31	Аналитический	0.10	-
88	448915.35	1261049.51	Аналитический	0.10	-
89	448914.93	1261054.22	Аналитический	0.10	-
90	448887.22	1261091.83	Аналитический	0.10	-
91	448816.56	1261158.83	Аналитический	0.10	-
92	448808.30	1261167.80	Аналитический	0.10	-
93	448787.28	1261192.06	Картометрический	1.00	-
94	448760.20	1261221.46	Картометрический	1.00	-
95	448756.20	1261204.93	Картометрический	1.00	-
96	448702.69	1261184.26	Картометрический	1.00	-
97	448657.00	1261168.00	Картометрический	1.00	-
98	448632.77	1261157.67	Картометрический	1.00	-
99	448523.93	1261139.11	Аналитический	0.10	-
100	448509.27	1261216.19	Картометрический	1.00	-
101	448503.81	1261248.12	Аналитический	0.10	-
102	448487.17	1261237.09	Аналитический	0.10	-
103	448458.34	1261222.64	Аналитический	0.10	-
104	448375.74	1261195.72	Аналитический	0.10	-
105	448320.19	1261177.87	Аналитический	0.10	-
106	448251.22	1261156.52	Аналитический	0.10	-
107	448176.00	1261136.00	Аналитический	0.10	-
108	448112.78	1261120.35	Аналитический	0.10	-
109	447960.60	1261098.61	Картометрический	1.00	-
110	447961.97	1261092.50	Аналитический	0.10	-
111	447965.64	1261069.18	Аналитический	0.10	-
112	447956.36	1261067.37	Аналитический	0.10	-
113	447956.46	1261052.28	Аналитический	0.10	-
114	447921.80	1261048.68	Картометрический	1.00	-
115	447933.98	1261021.11	Картометрический	1.00	-
116	447962.40	1260975.61	Картометрический	1.00	-
117	447998.46	1260925.30	Аналитический	0.10	-
118	448015.44	1260887.19	Картометрический	1.00	-
119	448026.28	1260853.83	Картометрический	1.00	-
120	448034.32	1260827.69	Картометрический	1.00	-
121	448039.38	1260821.64	Картометрический	1.00	-
122	448046.60	1260820.27	Картометрический	1.00	-
123	448047.32	1260808.70	Картометрический	1.00	-
124	448038.82	1260804.30	Картометрический	1.00	-
125	448037.94	1260798.10	Картометрический	1.00	-
126	448041.67	1260747.55	Картометрический	1.00	-
127	448041.83	1260734.73	Картометрический	1.00	-
128	448042.97	1260713.44	Картометрический	1.00	-
129	448043.24	1260701.20	Картометрический	1.00	-
130	448044.61	1260640.81	Картометрический	1.00	-

1	2	3	4	5	6
131	448042.53	1260598.56	Картометрический	1.00	-
132	448046.12	1260598.14	Картометрический	1.00	-
133	448078.00	1260595.00	Картометрический	1.00	-
134	448081.27	1260611.65	Картометрический	1.00	-
135	448113.98	1260759.16	Картометрический	1.00	-
136	448122.31	1260766.89	Картометрический	1.00	-
137	448148.04	1260775.98	Картометрический	1.00	-
138	448181.00	1260772.01	Картометрический	1.00	-
139	448197.00	1260765.96	Картометрический	1.00	-
140	448244.99	1260739.02	Картометрический	1.00	-
141	448298.00	1260728.00	Картометрический	1.00	-
142	448313.41	1260731.50	Картометрический	1.00	-
143	448344.11	1260736.35	Картометрический	1.00	-
144	448340.75	1260757.21	Аналитический	0.10	-
145	448346.33	1260758.07	Аналитический	0.10	-
146	448338.13	1260797.73	Аналитический	0.10	-
147	448335.34	1260811.28	Картометрический	1.00	-
148	448369.76	1260820.69	Аналитический	0.10	-
149	448343.98	1260817.47	Аналитический	0.10	-
150	448339.09	1260823.18	Аналитический	0.10	-
151	448334.04	1260825.88	Картометрический	1.00	-
152	448333.79	1260834.79	Картометрический	1.00	-
153	448333.21	1260856.26	Аналитический	0.10	-
154	448339.36	1260857.07	Аналитический	0.10	-
155	448336.12	1260887.75	Аналитический	0.10	-
156	448336.00	1260892.00	Картометрический	1.00	-
157	448378.97	1260901.16	Картометрический	1.00	-
158	448380.82	1260880.22	Картометрический	1.00	-
159	448395.31	1260878.40	Картометрический	1.00	-
160	448434.45	1260884.43	Картометрический	1.00	-
161	448434.78	1260895.71	Аналитический	0.10	-
162	448440.05	1260896.18	Аналитический	0.10	-
163	448437.89	1260913.98	Аналитический	0.10	-
164	448464.67	1260918.43	Аналитический	0.10	-
165	448472.40	1260919.78	Аналитический	0.10	-
166	448502.09	1260924.75	Аналитический	0.10	-
167	448514.79	1260927.22	Картометрический	1.00	-
168	448524.66	1260928.66	Картометрический	1.00	-
169	448528.58	1260929.05	Аналитический	0.10	-
170	448534.00	1260928.00	Аналитический	0.10	-
171	448536.05	1260909.29	Аналитический	0.10	-
172	448540.17	1260882.35	Аналитический	0.10	-
173	448543.05	1260863.22	Аналитический	0.10	-
174	448540.46	1260861.19	Аналитический	0.10	-
175	448506.52	1260846.03	Аналитический	0.10	-
176	448502.18	1260843.68	Аналитический	0.10	-
177	448489.04	1260838.24	Аналитический	0.10	-
178	448489.63	1260836.12	Аналитический	0.10	-

1	2	3	4	5	6
179	448474.33	1260827.61	Аналитический	0.10	-
180	448458.23	1260831.60	Аналитический	0.10	-
181	448443.27	1260835.64	Аналитический	0.10	-
182	448440.76	1260837.27	Аналитический	0.10	-
183	448431.64	1260843.61	Аналитический	0.10	-
184	448431.11	1260834.67	Аналитический	0.10	-
185	448430.48	1260822.47	Аналитический	0.10	-
186	448428.12	1260793.83	Аналитический	0.10	-
187	448428.20	1260789.59	Аналитический	0.10	-
188	448426.89	1260770.75	Аналитический	0.10	-
189	448427.55	1260770.70	Аналитический	0.10	-
190	448427.47	1260769.59	Аналитический	0.10	-
191	448421.94	1260692.10	Аналитический	0.10	-
192	448403.47	1260646.18	Картометрический	1.00	-
193	448412.84	1260642.43	Картометрический	1.00	-
194	448428.22	1260636.27	Картометрический	1.00	-
195	448449.18	1260628.00	Картометрический	1.00	-
196	448483.10	1260614.40	Картометрический	1.00	-
197	448503.00	1260607.00	Картометрический	1.00	-
198	448504.00	1260600.00	Картометрический	1.00	-
199	448505.00	1260599.00	Картометрический	1.00	-
200	448514.02	1260557.94	Картометрический	1.00	-
201	448508.03	1260553.96	Картометрический	1.00	-
202	448519.00	1260533.00	Картометрический	1.00	-
203	448580.66	1260573.94	Картометрический	1.00	-
204	448601.83	1260582.04	Аналитический	0.10	-
205	448603.06	1260576.78	Аналитический	0.10	-
206	448601.10	1260576.32	Аналитический	0.10	-
207	448602.33	1260571.02	Аналитический	0.10	-
208	448611.93	1260556.95	Картометрический	1.00	-
209	448614.05	1260553.04	Картометрический	1.00	-
210	448637.00	1260571.00	Картометрический	1.00	-
211	448622.00	1260593.00	Картометрический	1.00	-
212	448635.52	1260603.41	Аналитический	0.10	-
213	448643.66	1260609.15	Аналитический	0.10	-
214	448674.00	1260644.00	Картометрический	1.00	-
215	448758.00	1260707.00	Картометрический	1.00	-
216	448805.00	1260738.00	Картометрический	1.00	-
217	448839.00	1260751.00	Картометрический	1.00	-
218	448920.00	1260812.00	Картометрический	1.00	-
219	448934.00	1260813.00	Картометрический	1.00	-
220	448944.00	1260812.00	Картометрический	1.00	-
221	448948.06	1260810.98	Картометрический	1.00	-
222	448958.98	1260828.36	Аналитический	0.10	-
223	448968.90	1260823.54	Аналитический	0.10	-
224	449017.75	1260789.73	Аналитический	0.10	-
225	449037.00	1260820.00	Картометрический	1.00	-
226	449057.00	1260809.00	Картометрический	1.00	-

1	2	3	4	5	6
227	449121.39	1260651.98	Аналитический	0.10	-
228	449154.47	1260585.39	Аналитический	0.10	-
229	449174.01	1260481.96	Аналитический	0.10	-
47	449553.51	1260567.32	Картометрический	1.00	-
230	449240.00	1260843.00	Картометрический	1.00	-
231	449211.00	1260984.00	Картометрический	1.00	-
232	449196.00	1260998.00	Картометрический	1.00	-
233	449142.29	1260924.47	Аналитический	0.10	-
234	449145.08	1260895.82	Аналитический	0.10	-
235	449162.68	1260880.05	Картометрический	1.00	-
236	449166.69	1260845.99	Картометрический	1.00	-
230	449240.00	1260843.00	Картометрический	1.00	-
237	449109.64	1260830.53	Аналитический	0.10	-
238	449109.16	1260835.82	Аналитический	0.10	-
239	449108.39	1260853.79	Аналитический	0.10	-
240	449106.73	1260872.94	Аналитический	0.10	-
241	449106.68	1260883.45	Аналитический	0.10	-
242	449112.08	1260883.94	Аналитический	0.10	-
243	449110.85	1260905.10	Аналитический	0.10	-
244	449079.46	1260894.39	Аналитический	0.10	-
245	449069.16	1260884.15	Аналитический	0.10	-
246	449069.24	1260832.91	Аналитический	0.10	-
247	449069.31	1260828.15	Картометрический	1.00	-
237	449109.64	1260830.53	Аналитический	0.10	-
248	448265.00	1260908.00	Картометрический	1.00	-
249	448262.00	1260934.00	Картометрический	1.00	-
250	448222.00	1260922.00	Картометрический	1.00	-
251	448203.00	1260977.00	Картометрический	1.00	-
252	448155.00	1260968.00	Картометрический	1.00	-
253	448177.00	1260882.00	Картометрический	1.00	-
248	448265.00	1260908.00	Картометрический	1.00	-
254	449245.75	1261466.09	Картометрический	1.00	-
255	449243.70	1261502.10	Картометрический	1.00	-
256	449240.80	1261513.20	Аналитический	0.10	-
257	449233.20	1261553.90	Аналитический	0.10	-
258	449177.77	1261550.21	Картометрический	1.00	-
259	449177.76	1261550.17	Картометрический	1.00	-
260	449173.01	1261549.85	Аналитический	0.10	-
261	449173.21	1261544.38	Картометрический	1.00	-
262	449174.26	1261522.48	Картометрический	1.00	-
263	449174.10	1261521.22	Аналитический	0.10	-
264	449189.00	1261520.53	Аналитический	0.10	-
265	449189.28	1261517.60	Аналитический	0.10	-
266	449202.09	1261519.30	Аналитический	0.10	-

1	2	3	4	5	6
267	449210.95	1261520.72	Аналитический	0.10	-
268	449213.52	1261505.35	Аналитический	0.10	-
269	449216.35	1261488.32	Аналитический	0.10	-
270	449216.95	1261484.73	Аналитический	0.10	-
271	449219.36	1261469.46	Аналитический	0.10	-
272	449226.79	1261462.58	Картометрический	1.00	-
273	449231.51	1261467.92	Картометрический	1.00	-
274	449236.24	1261469.35	Картометрический	1.00	-
254	449245.75	1261466.09	Картометрический	1.00	-
275	449056.03	1261355.14	Аналитический	0.10	-
276	449051.62	1261400.02	Аналитический	0.10	-
277	449049.74	1261419.48	Картометрический	1.00	-
278	449036.45	1261418.06	Картометрический	1.00	-
279	448989.31	1261412.28	Картометрический	1.00	-
280	448952.64	1261407.59	Аналитический	0.10	-
281	448942.36	1261402.04	Аналитический	0.10	-
282	448939.98	1261392.93	Картометрический	1.00	-
283	448942.58	1261382.38	Аналитический	0.10	-
284	448943.28	1261373.03	Аналитический	0.10	-
285	448944.67	1261363.39	Аналитический	0.10	-
286	448945.93	1261354.07	Аналитический	0.10	-
287	448947.53	1261346.42	Аналитический	0.10	-
288	448948.44	1261342.35	Аналитический	0.10	-
289	448974.15	1261342.78	Аналитический	0.10	-
290	448984.50	1261343.71	Аналитический	0.10	-
291	448993.36	1261345.72	Аналитический	0.10	-
292	449009.85	1261349.45	Картометрический	1.00	-
293	449015.03	1261350.64	Аналитический	0.10	-
294	449021.60	1261351.55	Аналитический	0.10	-
295	449036.15	1261353.11	Аналитический	0.10	-
296	449044.09	1261353.92	Аналитический	0.10	-
275	449056.03	1261355.14	Аналитический	0.10	-
297	448772.00	1260347.00	Картометрический	1.00	-
298	448735.36	1260403.14	Картометрический	1.00	-
299	448687.97	1260408.24	Картометрический	1.00	-
300	448662.19	1260398.86	Картометрический	1.00	-
301	448644.77	1260386.60	Картометрический	1.00	-
302	448633.26	1260402.96	Аналитический	0.10	-
303	448622.69	1260417.42	Аналитический	0.10	-
304	448608.00	1260438.00	Картометрический	1.00	-
305	448600.90	1260442.82	Картометрический	1.00	-
306	448593.55	1260442.65	Картометрический	1.00	-
307	448570.76	1260428.61	Картометрический	1.00	-
308	448523.47	1260483.27	Картометрический	1.00	-
309	448356.25	1260361.50	Картометрический	1.00	-
310	448219.86	1260303.50	Аналитический	0.10	-

1	2	3	4	5	6
311	448215.89	1260315.80	Аналитический	0.10	-
312	448204.85	1260349.76	Аналитический	0.10	-
313	448282.45	1260387.69	Аналитический	0.10	-
314	448243.65	1260383.71	Аналитический	0.10	-
315	448241.55	1260395.78	Аналитический	0.10	-
316	448212.41	1260390.08	Аналитический	0.10	-
317	448214.19	1260379.56	Аналитический	0.10	-
318	448167.43	1260371.80	Аналитический	0.10	-
319	448132.47	1260366.13	Аналитический	0.10	-
320	448120.54	1260364.02	Аналитический	0.10	-
321	448120.25	1260366.04	Аналитический	0.10	-
322	448114.48	1260365.19	Аналитический	0.10	-
323	448071.75	1260362.39	Аналитический	0.10	-
324	448071.47	1260373.93	Аналитический	0.10	-
325	448041.01	1260375.46	Картометрический	1.00	-
326	448040.77	1260363.47	Картометрический	1.00	-
327	448026.78	1260364.18	Картометрический	1.00	-
328	448023.09	1260364.19	Картометрический	1.00	-
329	448021.72	1260331.16	Картометрический	1.00	-
330	448020.12	1260299.50	Картометрический	1.00	-
331	448022.70	1260264.13	Картометрический	1.00	-
332	448027.99	1260241.68	Картометрический	1.00	-
333	448031.19	1260234.42	Картометрический	1.00	-
334	448036.74	1260226.93	Картометрический	1.00	-
335	448043.11	1260228.19	Картометрический	1.00	-
336	448047.24	1260219.89	Картометрический	1.00	-
337	448044.24	1260215.36	Картометрический	1.00	-
338	448051.15	1260203.73	Картометрический	1.00	-
339	448116.86	1260100.35	Картометрический	1.00	-
340	448178.99	1260007.85	Картометрический	1.00	-
341	448242.51	1259913.96	Картометрический	1.00	-
342	448294.83	1259832.92	Картометрический	1.00	-
343	448312.92	1259808.91	Картометрический	1.00	-
344	448318.10	1259812.61	Картометрический	1.00	-
345	448327.34	1259802.63	Картометрический	1.00	-
346	448332.88	1259794.85	Картометрический	1.00	-
347	448345.22	1259779.42	Картометрический	1.00	-
348	448355.29	1259763.41	Картометрический	1.00	-
349	448362.00	1259750.00	Картометрический	1.00	-
350	448369.00	1259740.00	Картометрический	1.00	-
351	448374.81	1259728.87	Картометрический	1.00	-
352	448399.00	1259801.00	Картометрический	1.00	-
353	448687.00	1260239.00	Картометрический	1.00	-
297	448772.00	1260347.00	Картометрический	1.00	-
354	448352.32	1260601.03	Картометрический	1.00	-
355	448352.60	1260615.05	Картометрический	1.00	-
356	448347.84	1260615.14	Картометрический	1.00	-

1	2	3	4	5	6
357	448348.24	1260635.68	Картометрический	1.00	-
358	448348.44	1260640.65	Картометрический	1.00	-
359	448342.24	1260640.75	Картометрический	1.00	-
360	448331.71	1260643.03	Картометрический	1.00	-
361	448330.40	1260632.24	Картометрический	1.00	-
362	448308.55	1260633.84	Картометрический	1.00	-
363	448298.98	1260634.53	Картометрический	1.00	-
364	448288.03	1260634.77	Картометрический	1.00	-
365	448288.01	1260610.00	Картометрический	1.00	-
366	448293.03	1260596.01	Картометрический	1.00	-
367	448301.21	1260595.57	Картометрический	1.00	-
368	448313.09	1260594.99	Картометрический	1.00	-
369	448314.76	1260603.90	Картометрический	1.00	-
354	448352.32	1260601.03	Картометрический	1.00	-
370	448084.27	1260462.78	Картометрический	1.00	-
371	448084.47	1260466.39	Аналитический	0.10	-
372	448084.69	1260476.22	Аналитический	0.10	-
373	448084.55	1260478.29	Картометрический	1.00	-
374	448084.52	1260484.10	Аналитический	0.10	-
375	448077.86	1260484.09	Аналитический	0.10	-
376	448077.84	1260502.63	Аналитический	0.10	-
377	448055.78	1260502.60	Аналитический	0.10	-
378	448051.13	1260492.75	Аналитический	0.10	-
379	448049.26	1260489.33	Аналитический	0.10	-
380	448049.26	1260482.01	Аналитический	0.10	-
381	448042.59	1260479.74	Картометрический	1.00	-
382	448036.68	1260479.81	Картометрический	1.00	-
383	448030.84	1260479.97	Картометрический	1.00	-
384	448030.35	1260475.50	Картометрический	1.00	-
385	448029.25	1260461.96	Картометрический	1.00	-
386	448055.07	1260462.19	Картометрический	1.00	-
370	448084.27	1260462.78	Картометрический	1.00	-
387	448472.20	1258323.26	Картометрический	1.00	-
388	448455.57	1258386.02	Картометрический	1.00	-
389	448441.81	1258473.05	Картометрический	1.00	-
390	448451.40	1258563.46	Картометрический	1.00	-
391	448437.51	1258652.56	Аналитический	0.10	-
392	448358.08	1258678.66	Аналитический	0.10	-
393	448257.34	1258765.29	Аналитический	0.10	-
394	448147.34	1258578.56	Аналитический	0.10	-
395	448114.39	1258508.73	Аналитический	0.10	-
396	448081.84	1258517.04	Аналитический	0.10	-
397	448003.50	1258581.65	Аналитический	0.10	-
398	447954.43	1258660.98	Аналитический	0.10	-
399	447933.65	1258722.38	Аналитический	0.10	-
400	447931.37	1258748.59	Аналитический	0.10	-

1	2	3	4	5	6
401	447853.18	1258931.88	Аналитический	0.10	-
402	447833.67	1258992.13	Аналитический	0.10	-
403	447796.87	1259047.76	Аналитический	0.10	-
404	447792.55	1259072.39	Аналитический	0.10	-
405	447791.82	1259127.93	Аналитический	0.10	-
406	447762.93	1259174.50	Аналитический	0.10	-
407	447842.43	1259234.58	Аналитический	0.10	-
408	447864.74	1259210.74	Аналитический	0.10	-
409	447884.93	1259203.21	Аналитический	0.10	-
410	447930.63	1259138.03	Аналитический	0.10	-
411	447987.50	1259072.31	Аналитический	0.10	-
412	447993.04	1259072.06	Аналитический	0.10	-
413	448012.23	1259167.19	Аналитический	0.10	-
414	448026.57	1259183.93	Аналитический	0.10	-
415	448076.43	1259181.60	Картометрический	1.00	-
416	448074.00	1259200.00	Картометрический	1.00	-
417	448060.13	1259273.52	Картометрический	1.00	-
418	448052.00	1259276.00	Картометрический	1.00	-
419	448050.00	1259285.00	Картометрический	1.00	-
420	447986.86	1259277.23	Аналитический	0.10	-
421	447908.00	1259317.00	Картометрический	1.00	-
422	447866.00	1259308.00	Картометрический	1.00	-
423	447858.00	1259446.00	Картометрический	1.00	-
424	447849.68	1259514.71	Картометрический	1.00	-
425	447816.15	1259504.69	Картометрический	1.00	-
426	447816.00	1259537.00	Картометрический	1.00	-
427	447882.00	1259537.00	Картометрический	1.00	-
428	447882.00	1259608.00	Картометрический	1.00	-
429	448000.00	1259608.00	Картометрический	1.00	-
430	447999.00	1259691.00	Картометрический	1.00	-
431	447964.51	1259690.17	Аналитический	0.10	-
432	447947.22	1259691.08	Аналитический	0.10	-
433	447905.12	1259689.47	Аналитический	0.10	-
434	447898.43	1259689.44	Картометрический	1.00	-
435	447889.97	1259689.11	Картометрический	1.00	-
436	447887.32	1259763.79	Картометрический	1.00	-
437	447886.26	1259805.60	Аналитический	0.10	-
438	447886.13	1259809.90	Аналитический	0.10	-
439	447894.65	1259810.99	Аналитический	0.10	-
440	447891.82	1259845.02	Аналитический	0.10	-
441	447911.79	1259848.86	Аналитический	0.10	-
442	447913.12	1259850.18	Аналитический	0.10	-
443	447916.42	1259850.44	Аналитический	0.10	-
444	447999.00	1259852.00	Картометрический	1.00	-
445	448008.00	1260049.00	Картометрический	1.00	-
446	448010.00	1260141.00	Картометрический	1.00	-
447	448013.67	1260223.04	Картометрический	1.00	-
448	448004.66	1260225.15	Картометрический	1.00	-

1	2	3	4	5	6
449	448006.82	1260253.88	Картометрический	1.00	-
450	448009.21	1260266.71	Картометрический	1.00	-
451	448009.08	1260304.54	Картометрический	1.00	-
452	448011.15	1260379.79	Картометрический	1.00	-
453	448013.57	1260429.24	Картометрический	1.00	-
454	448021.00	1260502.59	Картометрический	1.00	-
455	448026.14	1260544.40	Картометрический	1.00	-
456	448031.28	1260588.78	Картометрический	1.00	-
457	448034.32	1260629.89	Картометрический	1.00	-
458	448033.77	1260662.38	Картометрический	1.00	-
459	448032.20	1260715.64	Картометрический	1.00	-
460	448029.91	1260760.67	Картометрический	1.00	-
461	448026.60	1260795.02	Картометрический	1.00	-
462	448023.22	1260818.60	Картометрический	1.00	-
463	448015.95	1260850.92	Картометрический	1.00	-
464	448007.11	1260881.11	Картометрический	1.00	-
465	447988.07	1260922.93	Картометрический	1.00	-
466	447954.95	1260966.83	Картометрический	1.00	-
467	447924.82	1261019.05	Картометрический	1.00	-
468	447908.48	1261052.52	Картометрический	1.00	-
469	447903.82	1261059.59	Картометрический	1.00	-
470	447896.52	1261056.04	Аналитический	0.10	-
471	447892.69	1261054.42	Аналитический	0.10	-
472	447880.34	1261045.52	Аналитический	0.10	-
473	447879.28	1261043.12	Аналитический	0.10	-
474	447877.96	1261036.15	Аналитический	0.10	-
475	447882.21	1261013.85	Аналитический	0.10	-
476	447875.00	1261009.98	Аналитический	0.10	-
477	447859.54	1261006.51	Аналитический	0.10	-
478	447848.29	1261003.98	Аналитический	0.10	-
479	447844.55	1261016.60	Аналитический	0.10	-
480	447841.26	1261036.23	Аналитический	0.10	-
481	447820.23	1261038.32	Аналитический	0.10	-
482	447814.47	1261043.02	Аналитический	0.10	-
483	447812.37	1261058.32	Аналитический	0.10	-
484	447810.41	1261069.61	Аналитический	0.10	-
485	447798.76	1261067.08	Аналитический	0.10	-
486	447798.79	1261064.73	Аналитический	0.10	-
487	447800.61	1261026.32	Аналитический	0.10	-
488	447805.88	1260955.86	Аналитический	0.10	-
489	447807.17	1260931.98	Картометрический	1.00	-
490	447813.40	1260931.27	Аналитический	0.10	-
491	447847.61	1260931.36	Аналитический	0.10	-
492	447846.08	1260918.52	Аналитический	0.10	-
493	447821.47	1260907.97	Аналитический	0.10	-
494	447808.82	1260905.92	Аналитический	0.10	-
495	447793.02	1260901.41	Аналитический	0.10	-
496	447784.05	1260923.84	Аналитический	0.10	-

1	2	3	4	5	6
497	447754.37	1261005.96	Аналитический	0.10	-
498	447738.38	1261047.03	Аналитический	0.10	-
499	447730.00	1261043.00	Картометрический	1.00	-
500	447726.16	1261038.87	Картометрический	1.00	-
501	447724.87	1261038.24	Картометрический	1.00	-
502	447722.93	1261037.29	Картометрический	1.00	-
503	447709.62	1261030.78	Картометрический	1.00	-
504	447708.68	1261030.27	Картометрический	1.00	-
505	447700.06	1261024.84	Картометрический	1.00	-
506	447686.67	1261017.00	Картометрический	1.00	-
507	447658.00	1260991.00	Картометрический	1.00	-
508	447661.00	1260980.00	Картометрический	1.00	-
509	447412.00	1260810.00	Картометрический	1.00	-
510	447370.00	1260758.00	Картометрический	1.00	-
511	447350.00	1260724.00	Картометрический	1.00	-
512	447334.08	1260657.87	Картометрический	1.00	-
513	447443.80	1260677.73	Картометрический	1.00	-
514	447372.76	1260443.97	Картометрический	1.00	-
515	447416.93	1260431.89	Картометрический	1.00	-
516	447375.99	1260294.07	Картометрический	1.00	-
517	447352.97	1260170.95	Картометрический	1.00	-
518	447266.05	1260179.68	Картометрический	1.00	-
519	447226.09	1260172.78	Картометрический	1.00	-
520	446927.75	1260183.62	Аналитический	0.10	-
521	446957.95	1260018.21	Аналитический	0.10	-
522	446998.67	1259927.52	Аналитический	0.10	-
523	447010.28	1259897.71	Аналитический	0.10	-
524	447042.46	1259882.40	Аналитический	0.10	-
525	447080.11	1259884.25	Аналитический	0.10	-
526	447136.93	1259912.01	Картометрический	1.00	-
527	447170.54	1259934.55	Аналитический	0.10	-
528	447206.95	1259940.82	Аналитический	0.10	-
529	447246.90	1259935.81	Аналитический	0.10	-
530	447285.00	1259931.00	Картометрический	1.00	-
531	447335.00	1259905.00	Картометрический	1.00	-
532	447356.00	1259857.00	Картометрический	1.00	-
533	447448.23	1259677.99	Аналитический	0.10	-
534	447454.41	1259666.45	Аналитический	0.10	-
535	447501.51	1259554.05	Аналитический	0.10	-
536	447501.69	1259530.25	Аналитический	0.10	-
537	447484.00	1259435.00	Картометрический	1.00	-
538	447447.00	1259376.00	Картометрический	1.00	-
539	447426.79	1259356.72	Картометрический	1.00	-
540	447418.38	1259346.42	Аналитический	0.10	-
541	447403.98	1259322.30	Аналитический	0.10	-
542	447404.20	1259273.15	Картометрический	1.00	-
543	447385.03	1259272.93	Картометрический	1.00	-
544	447383.13	1259252.23	Картометрический	1.00	-

1	2	3	4	5	6
545	447405.95	1259221.74	Картометрический	1.00	-
546	447375.00	1259136.06	Картометрический	1.00	-
547	447280.05	1259115.95	Картометрический	1.00	-
548	447308.68	1259009.70	Аналитический	0.10	-
549	447331.06	1258995.01	Аналитический	0.10	-
550	447348.81	1258976.34	Аналитический	0.10	-
551	447390.02	1258918.89	Аналитический	0.10	-
552	447425.71	1258885.49	Аналитический	0.10	-
553	447439.06	1258851.82	Аналитический	0.10	-
554	447450.89	1258798.75	Аналитический	0.10	-
555	447458.00	1258710.00	Картометрический	1.00	-
556	447464.00	1258685.00	Картометрический	1.00	-
557	447489.00	1258658.00	Картометрический	1.00	-
558	447503.00	1258637.00	Картометрический	1.00	-
559	447525.00	1258598.00	Картометрический	1.00	-
560	447533.00	1258590.00	Картометрический	1.00	-
561	447555.00	1258584.00	Картометрический	1.00	-
562	447566.00	1258580.00	Картометрический	1.00	-
563	447594.00	1258560.00	Картометрический	1.00	-
564	447649.00	1258504.00	Картометрический	1.00	-
565	447655.00	1258497.00	Картометрический	1.00	-
566	447791.13	1258222.52	Картометрический	1.00	-
567	447839.39	1258157.95	Картометрический	1.00	-
568	447909.04	1258107.24	Картометрический	1.00	-
569	447981.03	1258085.26	Картометрический	1.00	-
570	448177.12	1258078.77	Картометрический	1.00	-
571	448279.95	1258107.54	Картометрический	1.00	-
572	448355.07	1258136.99	Картометрический	1.00	-
573	448420.00	1258292.00	Картометрический	1.00	-
574	448426.00	1258303.00	Картометрический	1.00	-
575	448446.00	1258323.00	Картометрический	1.00	-
576	448456.00	1258331.00	Картометрический	1.00	-
387	448472.20	1258323.26	Картометрический	1.00	-
577	449025.94	1261521.80	Аналитический	0.10	-
578	449030.42	1261533.55	Аналитический	0.10	-
579	449044.69	1261571.05	Аналитический	0.10	-
580	449028.34	1261571.68	Аналитический	0.10	-
581	449014.00	1261572.00	Картометрический	1.00	-
582	449014.17	1261587.25	Аналитический	0.10	-
583	449021.11	1261620.02	Аналитический	0.10	-
584	449043.31	1261612.15	Аналитический	0.10	-
585	449057.96	1261605.91	Картометрический	1.00	-
586	449078.86	1261660.81	Картометрический	1.00	-
587	449082.84	1261671.67	Картометрический	1.00	-
588	449080.72	1261672.25	Картометрический	1.00	-
589	449062.50	1261678.40	Картометрический	1.00	-
590	449035.14	1261685.49	Картометрический	1.00	-

1	2	3	4	5	6
591	449023.42	1261690.36	Картометрический	1.00	-
592	449014.60	1261692.64	Картометрический	1.00	-
593	449011.62	1261684.96	Картометрический	1.00	-
594	449007.88	1261672.09	Картометрический	1.00	-
595	449003.65	1261674.15	Картометрический	1.00	-
596	448979.90	1261683.83	Картометрический	1.00	-
597	448974.82	1261676.79	Картометрический	1.00	-
598	448963.43	1261665.91	Картометрический	1.00	-
599	448950.79	1261636.51	Картометрический	1.00	-
600	448950.20	1261627.88	Картометрический	1.00	-
601	448846.68	1261618.13	Картометрический	1.00	-
602	448753.10	1261632.95	Картометрический	1.00	-
603	448750.00	1261719.00	Картометрический	1.00	-
604	448668.77	1261716.24	Аналитический	0.10	-
605	448666.00	1261756.00	Картометрический	1.00	-
606	448664.13	1261796.19	Картометрический	1.00	-
607	448646.00	1261836.13	Картометрический	1.00	-
608	448454.05	1261919.08	Картометрический	1.00	-
609	448523.00	1261939.73	Картометрический	1.00	-
610	448538.93	1262025.73	Картометрический	1.00	-
611	448402.94	1262047.13	Картометрический	1.00	-
612	448313.00	1262060.92	Картометрический	1.00	-
613	448264.87	1262299.73	Картометрический	1.00	-
614	447959.76	1262385.84	Аналитический	0.10	-
615	447868.32	1262621.00	Аналитический	0.10	-
616	447517.03	1263130.04	Картометрический	1.00	-
617	447441.02	1263078.80	Картометрический	1.00	-
618	447341.27	1263206.60	Картометрический	1.00	-
619	447313.78	1263280.43	Картометрический	1.00	-
620	447282.03	1263327.13	Картометрический	1.00	-
621	447225.63	1263377.46	Картометрический	1.00	-
622	447183.13	1263432.66	Картометрический	1.00	-
623	447175.03	1263477.03	Картометрический	1.00	-
624	447160.97	1263510.03	Картометрический	1.00	-
625	447133.04	1263546.96	Картометрический	1.00	-
626	447086.13	1263601.92	Картометрический	1.00	-
627	447031.09	1263642.07	Картометрический	1.00	-
628	447008.05	1263733.91	Картометрический	1.00	-
629	446997.95	1263740.77	Картометрический	1.00	-
630	446984.96	1263799.96	Картометрический	1.00	-
631	446985.68	1263824.50	Картометрический	1.00	-
632	446901.00	1264081.93	Картометрический	1.00	-
633	446641.97	1264906.35	Картометрический	1.00	-
634	446475.00	1265212.19	Картометрический	1.00	-
635	446374.07	1265604.87	Картометрический	1.00	-
636	446341.93	1265603.13	Картометрический	1.00	-
637	446287.00	1265581.60	Картометрический	1.00	-
638	446228.00	1265571.20	Картометрический	1.00	-

1	2	3	4	5	6
639	446212.13	1265577.07	Картометрический	1.00	-
640	446192.00	1265608.95	Картометрический	1.00	-
641	446136.01	1265625.98	Картометрический	1.00	-
642	446119.07	1265570.00	Картометрический	1.00	-
643	446115.00	1265516.00	Картометрический	1.00	-
644	446123.93	1265465.33	Картометрический	1.00	-
645	446227.48	1264982.55	Картометрический	1.00	-
646	446193.43	1264656.41	Картометрический	1.00	-
647	446189.74	1264640.41	Картометрический	1.00	-
648	446130.80	1264466.34	Аналитический	0.10	-
649	446106.90	1264444.28	Аналитический	0.10	-
650	446106.20	1264433.05	Аналитический	0.10	-
651	446084.11	1264363.00	Картометрический	1.00	-
652	446116.66	1264312.87	Картометрический	1.00	-
653	446116.00	1264256.73	Картометрический	1.00	-
654	446130.00	1264209.89	Картометрический	1.00	-
655	446134.00	1264160.03	Картометрический	1.00	-
656	446193.35	1264075.73	Картометрический	1.00	-
657	446209.81	1264041.54	Картометрический	1.00	-
658	446310.54	1263984.87	Картометрический	1.00	-
659	446331.27	1263963.19	Картометрический	1.00	-
660	446420.40	1263822.00	Картометрический	1.00	-
661	446446.00	1263800.73	Аналитический	0.10	-
662	446499.69	1263812.92	Аналитический	0.10	-
663	446545.86	1263792.93	Аналитический	0.10	-
664	446583.22	1263757.48	Картометрический	1.00	-
665	446625.39	1263663.36	Аналитический	0.10	-
666	446647.75	1263592.96	Аналитический	0.10	-
667	446686.50	1263530.70	Картометрический	1.00	-
668	446787.07	1263462.79	Аналитический	0.10	-
669	446955.21	1263325.40	Аналитический	0.10	-
670	447026.94	1263220.24	Аналитический	0.10	-
671	447040.86	1263212.30	Картометрический	1.00	-
672	447083.84	1263150.10	Аналитический	0.10	-
673	447473.00	1262721.00	Картометрический	1.00	-
674	447557.00	1262832.00	Картометрический	1.00	-
675	447741.00	1262628.00	Картометрический	1.00	-
676	447751.00	1262610.00	Картометрический	1.00	-
677	447737.00	1262603.00	Картометрический	1.00	-
678	447723.00	1262603.00	Картометрический	1.00	-
679	447706.91	1262583.96	Картометрический	1.00	-
680	447662.00	1262553.00	Картометрический	1.00	-
681	447580.00	1262458.00	Картометрический	1.00	-
682	447586.00	1262409.00	Картометрический	1.00	-
683	447578.00	1262377.00	Картометрический	1.00	-
684	447525.00	1262328.00	Картометрический	1.00	-
685	447523.00	1262276.00	Картометрический	1.00	-
686	447559.00	1262220.00	Картометрический	1.00	-

1	2	3	4	5	6
687	447556.00	1262142.00	Картометрический	1.00	-
688	447542.99	1262069.93	Картометрический	1.00	-
689	447468.04	1261725.12	Картометрический	1.00	-
690	447437.00	1261601.00	Картометрический	1.00	-
691	447410.16	1261533.28	Аналитический	0.10	-
692	447407.73	1261526.65	Аналитический	0.10	-
693	447422.00	1261425.00	Картометрический	1.00	-
694	447397.00	1261387.00	Картометрический	1.00	-
695	447411.00	1261326.00	Картометрический	1.00	-
696	447395.49	1261246.67	Картометрический	1.00	-
697	447410.04	1261240.57	Картометрический	1.00	-
698	447421.21	1261240.73	Картометрический	1.00	-
699	447469.31	1261240.48	Картометрический	1.00	-
700	447469.47	1261243.35	Аналитический	0.10	-
701	447483.92	1261263.84	Аналитический	0.10	-
702	447483.57	1261307.88	Аналитический	0.10	-
703	447508.97	1261308.10	Аналитический	0.10	-
704	447518.27	1261308.22	Аналитический	0.10	-
705	447513.26	1261307.68	Аналитический	0.10	-
706	447514.01	1261260.15	Аналитический	0.10	-
707	447514.81	1261244.79	Аналитический	0.10	-
708	447515.04	1261237.39	Картометрический	1.00	-
709	447532.32	1261235.20	Картометрический	1.00	-
710	447587.45	1261230.48	Картометрический	1.00	-
711	447627.20	1261224.63	Картометрический	1.00	-
712	447651.14	1261218.46	Картометрический	1.00	-
713	447663.22	1261211.30	Картометрический	1.00	-
714	447665.17	1261211.46	Картометрический	1.00	-
715	447670.47	1261220.29	Картометрический	1.00	-
716	447676.60	1261215.91	Картометрический	1.00	-
717	447680.44	1261226.67	Аналитический	0.10	-
718	447687.53	1261249.10	Аналитический	0.10	-
719	447691.54	1261260.41	Аналитический	0.10	-
720	447696.64	1261265.57	Картометрический	1.00	-
721	447702.03	1261279.55	Картометрический	1.00	-
722	447707.62	1261292.97	Картометрический	1.00	-
723	447717.10	1261319.23	Картометрический	1.00	-
724	447724.44	1261338.54	Картометрический	1.00	-
725	447742.58	1261389.11	Картометрический	1.00	-
726	447756.48	1261403.39	Картометрический	1.00	-
727	447768.04	1261409.43	Картометрический	1.00	-
728	447768.54	1261409.43	Картометрический	1.00	-
729	447795.08	1261409.18	Картометрический	1.00	-
730	447908.19	1261418.83	Картометрический	1.00	-
731	447921.80	1261245.97	Картометрический	1.00	-
732	447931.71	1261221.42	Картометрический	1.00	-
733	447936.92	1261187.62	Картометрический	1.00	-
734	447942.45	1261169.45	Аналитический	0.10	-

1	2	3	4	5	6
735	447929.22	1261165.55	Аналитический	0.10	-
736	447929.18	1261162.67	Аналитический	0.10	-
737	447908.02	1261157.33	Аналитический	0.10	-
738	447910.95	1261141.46	Аналитический	0.10	-
739	447908.99	1261141.06	Аналитический	0.10	-
740	447908.42	1261136.94	Аналитический	0.10	-
741	447909.39	1261132.74	Аналитический	0.10	-
742	447922.73	1261135.36	Аналитический	0.10	-
743	447928.74	1261129.08	Аналитический	0.10	-
744	447930.87	1261117.88	Аналитический	0.10	-
745	447933.05	1261103.85	Картометрический	1.00	-
746	447955.80	1261106.97	Аналитический	0.10	-
747	448111.06	1261129.14	Аналитический	0.10	-
748	448173.40	1261144.63	Аналитический	0.10	-
749	448248.72	1261165.11	Аналитический	0.10	-
750	448317.50	1261186.41	Аналитический	0.10	-
751	448372.98	1261204.23	Аналитический	0.10	-
752	448454.81	1261230.90	Аналитический	0.10	-
753	448482.80	1261245.95	Аналитический	0.10	-
754	448495.31	1261253.68	Аналитический	0.10	-
755	448498.18	1261267.23	Аналитический	0.10	-
756	448497.03	1261295.30	Аналитический	0.10	-
757	448499.97	1261321.54	Аналитический	0.10	-
758	448500.67	1261327.85	Картометрический	1.00	-
759	448499.00	1261341.00	Картометрический	1.00	-
760	448487.00	1261339.00	Картометрический	1.00	-
761	448407.80	1261325.31	Картометрический	1.00	-
762	448368.53	1261317.37	Картометрический	1.00	-
763	448330.00	1261308.00	Картометрический	1.00	-
764	448245.00	1261292.00	Картометрический	1.00	-
765	448246.00	1261283.00	Картометрический	1.00	-
766	448200.00	1261276.00	Картометрический	1.00	-
767	448124.00	1261264.00	Картометрический	1.00	-
768	448123.67	1261271.74	Аналитический	0.10	-
769	448122.53	1261290.83	Аналитический	0.10	-
770	448155.19	1261295.15	Аналитический	0.10	-
771	448154.41	1261304.03	Картометрический	1.00	-
772	448154.19	1261305.69	Аналитический	0.10	-
773	448153.22	1261312.93	Аналитический	0.10	-
774	448151.00	1261325.00	Картометрический	1.00	-
775	448143.80	1261360.48	Картометрический	1.00	-
776	448138.85	1261403.60	Картометрический	1.00	-
777	448136.91	1261423.90	Картометрический	1.00	-
778	448132.07	1261480.42	Картометрический	1.00	-
779	448139.17	1261482.02	Картометрический	1.00	-
780	448213.00	1261504.00	Картометрический	1.00	-
781	448269.63	1261503.04	Аналитический	0.10	-
782	448367.00	1261530.00	Картометрический	1.00	-

1	2	3	4	5	6
783	448395.00	1261534.00	Картометрический	1.00	-
784	448431.00	1261516.00	Картометрический	1.00	-
785	448447.00	1261502.00	Картометрический	1.00	-
786	448470.43	1261517.70	Картометрический	1.00	-
787	448479.21	1261522.15	Картометрический	1.00	-
788	448466.21	1261551.52	Картометрический	1.00	-
789	448459.45	1261567.77	Картометрический	1.00	-
790	448458.03	1261593.31	Картометрический	1.00	-
791	448470.99	1261594.00	Картометрический	1.00	-
792	448472.51	1261594.62	Картометрический	1.00	-
793	448478.92	1261594.93	Картометрический	1.00	-
794	448481.75	1261615.53	Картометрический	1.00	-
795	448484.20	1261628.42	Картометрический	1.00	-
796	448486.01	1261637.90	Картометрический	1.00	-
797	448488.11	1261648.94	Картометрический	1.00	-
798	448663.00	1261613.00	Картометрический	1.00	-
799	448662.00	1261559.00	Картометрический	1.00	-
800	448652.03	1261552.17	Картометрический	1.00	-
801	448642.73	1261548.35	Картометрический	1.00	-
802	448634.89	1261545.15	Картометрический	1.00	-
803	448628.20	1261542.60	Картометрический	1.00	-
804	448615.87	1261537.79	Картометрический	1.00	-
805	448621.65	1261517.82	Картометрический	1.00	-
806	448624.22	1261505.16	Картометрический	1.00	-
807	448629.28	1261480.24	Картометрический	1.00	-
808	448652.30	1261480.13	Картометрический	1.00	-
809	448675.59	1261478.30	Картометрический	1.00	-
810	448715.00	1261486.00	Картометрический	1.00	-
811	448827.00	1261489.00	Картометрический	1.00	-
812	448913.85	1261498.97	Аналитический	0.10	-
813	448931.28	1261509.44	Аналитический	0.10	-
814	448949.08	1261514.66	Аналитический	0.10	-
815	448973.03	1261521.77	Аналитический	0.10	-
816	449006.05	1261524.06	Аналитический	0.10	-
817	449018.28	1261533.12	Аналитический	0.10	-
818	449017.50	1261528.13	Аналитический	0.10	-
577	449025.94	1261521.80	Аналитический	0.10	-
819	447973.06	1261282.50	Картометрический	1.00	-
820	447974.34	1261287.41	Картометрический	1.00	-
821	447972.52	1261316.81	Картометрический	1.00	-
822	447935.50	1261314.12	Картометрический	1.00	-
823	447929.03	1261313.84	Картометрический	1.00	-
824	447931.36	1261279.06	Аналитический	0.10	-
825	447953.00	1261280.85	Аналитический	0.10	-
826	447959.88	1261281.55	Аналитический	0.10	-
819	447973.06	1261282.50	Картометрический	1.00	-

1	2	3	4	5	6
827	448090.11	1261267.87	Картометрический	1.00	-
828	448089.81	1261270.96	Картометрический	1.00	-
829	448087.82	1261293.12	Картометрический	1.00	-
830	448085.62	1261322.79	Картометрический	1.00	-
831	448084.11	1261335.16	Картометрический	1.00	-
832	448082.15	1261336.69	Картометрический	1.00	-
833	448043.57	1261337.65	Картометрический	1.00	-
834	448039.38	1261337.51	Картометрический	1.00	-
835	448035.05	1261337.43	Картометрический	1.00	-
836	448025.09	1261337.13	Аналитический	0.10	-
837	448019.01	1261336.95	Картометрический	1.00	-
838	448014.53	1261339.78	Картометрический	1.00	-
839	448014.24	1261309.16	Картометрический	1.00	-
840	448015.42	1261286.51	Картометрический	1.00	-
841	448016.54	1261260.67	Картометрический	1.00	-
827	448090.11	1261267.87	Картометрический	1.00	-
842	447708.81	1261336.04	Аналитический	0.10	-
843	447712.61	1261348.12	Аналитический	0.10	-
844	447703.84	1261351.03	Аналитический	0.10	-
845	447703.64	1261350.44	Аналитический	0.10	-
846	447698.68	1261352.18	Аналитический	0.10	-
847	447696.61	1261346.28	Аналитический	0.10	-
848	447695.47	1261346.66	Аналитический	0.10	-
849	447681.29	1261351.29	Аналитический	0.10	-
850	447679.37	1261345.78	Аналитический	0.10	-
851	447678.46	1261343.32	Аналитический	0.10	-
852	447679.15	1261341.69	Аналитический	0.10	-
853	447686.26	1261339.36	Аналитический	0.10	-
854	447690.15	1261333.66	Аналитический	0.10	-
855	447697.24	1261331.93	Аналитический	0.10	-
856	447698.71	1261336.99	Аналитический	0.10	-
857	447699.42	1261339.12	Аналитический	0.10	-
842	447708.81	1261336.04	Аналитический	0.10	-
858	447567.15	1260980.85	Аналитический	0.10	-
859	447561.80	1260996.91	Аналитический	0.10	-
860	447546.29	1260997.10	Аналитический	0.10	-
861	447523.58	1260997.47	Аналитический	0.10	-
862	447523.03	1260985.28	Аналитический	0.10	-
863	447559.40	1260981.03	Аналитический	0.10	-
858	447567.15	1260980.85	Аналитический	0.10	-
864	447610.00	1261099.00	Картометрический	1.00	-
865	447612.00	1261102.00	Картометрический	1.00	-
866	447603.00	1261125.00	Картометрический	1.00	-
867	447612.53	1261142.29	Аналитический	0.10	-
868	447612.05	1261154.10	Аналитический	0.10	-

1	2	3	4	5	6
869	447610.91	1261166.04	Аналитический	0.10	-
870	447609.92	1261169.33	Аналитический	0.10	-
871	447602.55	1261171.63	Аналитический	0.10	-
872	447601.08	1261201.35	Аналитический	0.10	-
873	447601.04	1261216.55	Картометрический	1.00	-
874	447584.23	1261219.65	Картометрический	1.00	-
875	447528.83	1261222.84	Картометрический	1.00	-
876	447498.46	1261225.12	Картометрический	1.00	-
877	447438.53	1261224.81	Картометрический	1.00	-
878	447447.00	1261042.00	Картометрический	1.00	-
879	447449.00	1261018.00	Картометрический	1.00	-
880	447536.00	1261071.00	Картометрический	1.00	-
864	447610.00	1261099.00	Картометрический	1.00	-
3. Сведения о характерных точках части (частей) границы объекта					
Обозначение характерных точек части границы	Координаты, м		Метод определения координат характерной точки	Средняя квадратическая погрешность положения характерной точки (Mt), м	Описание обозначения точки на местности (при наличии)
	X	Y			
1	2	3	4	5	6
Часть №					
-	-	-	-	-	-

ГРАФИЧЕСКОЕ ОПИСАНИЕ
местоположения границ

Зона застройки малоэтажными многоквартирными жилыми домами
села Репьёвка – Ж2/1

(наименование объекта, местоположение границ которого описано (далее-объект))

Раздел 1

Сведения об объекте		
№ п/п	Характеристики объекта	Описание характеристик
1	2	3
1	Местоположение объекта	Воронежская область, Репьёвский муниципальный район, Репьёвское сельское поселение, село Репьёвка
2	Площадь объекта \pm величина погрешности определения площади ($P \pm \Delta P$)	-
3	Иные характеристики объекта	-

Раздел 2

Сведения о местоположении границ объекта					
1. Система координат: МСК - 36, зона 1					
2. Сведения о характерных точках границ объекта					
Обозначение характерных точек границ	Координаты, м		Метод определения координат характерной точки	Средняя квадратическая погрешность положения характерной точки (Mt), м	Описание обозначения точки на местности (при наличии)
	X	Y			
1	2	3	4	5	6
1	448922.73	1261402.88	Аналитический	0.10	-
2	448908.97	1261426.80	Аналитический	0.10	-
3	448910.71	1261488.73	Аналитический	0.10	-
4	448913.85	1261498.97	Аналитический	0.10	-
5	448827.00	1261489.00	Картометрический	1.00	-
6	448715.00	1261486.00	Картометрический	1.00	-
7	448675.59	1261478.30	Аналитический	0.20	-
8	448652.30	1261480.13	Аналитический	0.30	-
9	448629.28	1261480.24	Аналитический	0.20	-
10	448624.22	1261505.16	Аналитический	0.20	-
11	448621.65	1261517.82	Аналитический	0.20	-
12	448615.87	1261537.79	Аналитический	0.30	-
13	448606.04	1261533.22	Аналитический	0.30	-
14	448556.13	1261512.53	Аналитический	0.30	-
15	448527.90	1261500.99	Аналитический	0.20	-
16	448518.88	1261497.34	Аналитический	0.20	-
17	448500.84	1261490.00	Аналитический	0.20	-
18	448484.21	1261482.18	Аналитический	0.20	-
19	448482.00	1261482.00	Картометрический	1.00	-
20	448463.00	1261480.00	Картометрический	1.00	-
21	448481.00	1261401.00	Картометрический	1.00	-
22	448444.66	1261393.03	Аналитический	0.20	-
23	448419.42	1261387.55	Картометрический	1.00	-
24	448417.27	1261393.26	Картометрический	1.00	-
25	448415.54	1261402.66	Картометрический	1.00	-
26	448394.95	1261403.91	Картометрический	1.00	-
27	448386.22	1261402.36	Картометрический	1.00	-
28	448386.39	1261401.38	Картометрический	1.00	-
29	448379.74	1261400.51	Картометрический	1.00	-
30	448376.66	1261396.58	Картометрический	1.00	-
31	448380.12	1261387.39	Картометрический	1.00	-
32	448373.56	1261384.75	Картометрический	1.00	-
33	448359.96	1261370.68	Аналитический	0.20	-
34	448360.38	1261356.77	Аналитический	0.20	-
35	448364.63	1261335.75	Аналитический	0.20	-
36	448368.53	1261317.37	Аналитический	0.20	-

1	2	3	4	5	6
37	448407.80	1261325.31	Аналитический	0.20	-
38	448487.00	1261339.00	Картометрический	1.00	-
39	448499.00	1261341.00	Картометрический	1.00	-
40	448492.00	1261406.00	Картометрический	1.00	-
41	448498.61	1261406.98	Аналитический	0.10	-
42	448539.09	1261417.24	Аналитический	0.10	-
43	448538.39	1261421.89	Аналитический	0.10	-
44	448549.31	1261425.78	Аналитический	0.10	-
45	448549.37	1261431.03	Аналитический	0.10	-
46	448554.44	1261432.11	Аналитический	0.10	-
47	448555.70	1261427.70	Аналитический	0.10	-
48	448561.54	1261428.58	Аналитический	0.10	-
49	448565.06	1261412.56	Аналитический	0.10	-
50	448568.13	1261397.77	Аналитический	0.10	-
51	448571.45	1261382.97	Аналитический	0.10	-
52	448573.99	1261371.67	Аналитический	0.10	-
53	448580.00	1261345.98	Картометрический	1.00	-
54	448648.17	1261361.55	Аналитический	0.10	-
55	448655.75	1261363.28	Аналитический	0.10	-
56	448834.02	1261390.12	Аналитический	0.10	-
1	448922.73	1261402.88	Аналитический	0.10	-
57	448829.86	1261337.46	Картометрический	1.00	-
58	448834.00	1261348.00	Картометрический	1.00	-
59	448827.00	1261380.00	Картометрический	1.00	-
60	448722.95	1261364.34	Картометрический	1.00	-
61	448657.44	1261354.48	Аналитический	0.10	-
62	448612.91	1261344.32	Картометрический	1.00	-
63	448621.39	1261307.61	Аналитический	0.20	-
64	448627.12	1261283.33	Аналитический	0.20	-
65	448657.00	1261168.00	Картометрический	1.00	-
66	448702.69	1261184.26	Аналитический	0.20	-
67	448756.20	1261204.93	Картометрический	1.00	-
68	448760.20	1261221.46	Картометрический	1.00	-
69	448758.14	1261237.78	Картометрический	1.00	-
70	448756.57	1261249.92	Аналитический	0.10	-
71	448748.48	1261266.58	Аналитический	0.10	-
72	448739.03	1261308.53	Аналитический	0.20	-
73	448769.28	1261315.34	Аналитический	0.10	-
74	448775.71	1261321.26	Аналитический	0.10	-
75	448796.47	1261325.07	Аналитический	0.10	-
76	448800.97	1261325.73	Аналитический	0.10	-
77	448804.97	1261326.34	Аналитический	0.10	-
78	448810.76	1261327.14	Аналитический	0.10	-
79	448815.71	1261327.88	Аналитический	0.10	-
80	448820.65	1261328.62	Аналитический	0.10	-
81	448819.66	1261335.26	Аналитический	0.10	-
82	448819.55	1261336.00	Аналитический	0.10	-

1	2	3	4	5	6
57	448829.86	1261337.46	Картометрический	1.00	-
83	448246.00	1261283.00	Картометрический	1.00	-
84	448245.00	1261292.00	Картометрический	1.00	-
85	448220.00	1261387.00	Картометрический	1.00	-
86	448233.83	1261390.75	Аналитический	0.20	-
87	448230.01	1261407.71	Аналитический	0.20	-
88	448218.66	1261474.89	Аналитический	0.20	-
89	448224.53	1261476.15	Аналитический	0.20	-
90	448263.31	1261484.43	Аналитический	0.20	-
91	448272.00	1261486.01	Картометрический	1.00	-
92	448269.63	1261503.04	Аналитический	0.10	-
93	448213.00	1261504.00	Картометрический	1.00	-
94	448139.17	1261482.02	Аналитический	0.20	-
95	448132.07	1261480.42	Аналитический	0.20	-
96	448136.91	1261423.90	Аналитический	0.20	-
97	448138.85	1261403.60	Аналитический	0.20	-
98	448143.80	1261360.48	Аналитический	0.20	-
99	448151.00	1261325.00	Картометрический	1.00	-
100	448153.22	1261312.93	Аналитический	0.10	-
101	448154.19	1261305.69	Аналитический	0.10	-
102	448154.41	1261304.03	Аналитический	0.20	-
103	448175.12	1261308.19	Аналитический	0.20	-
104	448179.31	1261309.23	Аналитический	0.20	-
105	448185.09	1261299.10	Аналитический	0.20	-
106	448189.98	1261300.58	Аналитический	0.20	-
107	448188.38	1261306.59	Аналитический	0.20	-
108	448195.15	1261308.36	Аналитический	0.20	-
109	448198.96	1261283.24	Аналитический	0.20	-
110	448200.00	1261276.00	Картометрический	1.00	-
83	448246.00	1261283.00	Картометрический	1.00	-
111	448627.11	1260452.08	Картометрический	1.00	-
112	448586.71	1260512.08	Аналитический	0.20	-
113	448578.00	1260525.00	Картометрический	1.00	-
114	448523.47	1260483.27	Картометрический	1.00	-
115	448570.76	1260428.61	Аналитический	0.20	-
116	448593.55	1260442.65	Аналитический	0.20	-
117	448600.90	1260442.82	Аналитический	0.20	-
118	448608.00	1260438.00	Картометрический	1.00	-
111	448627.11	1260452.08	Картометрический	1.00	-
119	447999.00	1259691.00	Картометрический	1.00	-
120	448000.01	1259736.26	Аналитический	0.10	-
121	448000.96	1259825.52	Аналитический	0.10	-
122	447999.00	1259852.00	Картометрический	1.00	-
123	447916.42	1259850.44	Аналитический	0.10	-
124	447913.12	1259850.18	Аналитический	0.10	-

1	2	3	4	5	6
125	447911.79	1259848.86	Аналитический	0.10	-
126	447891.82	1259845.02	Аналитический	0.10	-
127	447894.65	1259810.99	Аналитический	0.10	-
128	447886.13	1259809.90	Картометрический	1.00	-
129	447886.26	1259805.60	Аналитический	0.20	-
130	447887.32	1259763.79	Аналитический	0.20	-
131	447889.97	1259689.11	Картометрический	1.00	-
132	447898.43	1259689.44	Картометрический	1.00	-
133	447905.12	1259689.47	Аналитический	0.10	-
134	447947.22	1259691.08	Аналитический	0.10	-
135	447964.51	1259690.17	Аналитический	0.10	-
119	447999.00	1259691.00	Картометрический	1.00	-

3. Сведения о характерных точках части (частей) границы объекта

Обозначение характерных точек части границы	Координаты, м		Метод определения координат характерной точки	Средняя квадратическая погрешность положения характерной точки (Mt), м	Описание обозначения точки на местности (при наличии)
	X	Y			
1	2	3	4	5	6
Часть №					
-	-	-	-	-	-

ГРАФИЧЕСКОЕ ОПИСАНИЕ

местоположения границ

Общественно-деловая зона села Репьёвка – ОД/1

(наименование объекта, местоположение границ которого описано (далее-объект))

Раздел 1

Сведения об объекте		
№ п/п	Характеристики объекта	Описание характеристик
1	2	3
1	Местоположение объекта	Воронежская область, Репьёвский муниципальный район, Репьёвское сельское поселение, село Репьёвка
2	Площадь объекта \pm величина погрешности определения площади ($P \pm \Delta P$)	-
3	Иные характеристики объекта	-

Раздел 2

Сведения о местоположении границ объекта					
1. Система координат: МСК - 36, зона 1					
2. Сведения о характерных точках границ объекта					
Обозначение характерных точек границ	Координаты, м		Метод определения координат характерной точки	Средняя квадратическая погрешность положения характерной точки (Mt), м	Описание обозначения точки на местности (при наличии)
	X	Y			
1	2	3	4	5	6
1	448860.16	1260504.45	Картометрический	1.00	-
2	448763.71	1260632.37	Картометрический	1.00	-
3	448718.10	1260602.83	Картометрический	1.00	-
4	448702.00	1260592.40	Картометрический	1.00	-
5	448694.15	1260587.55	Картометрический	1.00	-
6	448651.09	1260577.89	Картометрический	1.00	-
7	448648.98	1260579.87	Картометрический	1.00	-
8	448637.00	1260571.00	Картометрический	1.00	-
9	448614.05	1260553.04	Картометрический	1.00	-
10	448578.00	1260525.00	Картометрический	1.00	-
11	448586.71	1260512.08	Картометрический	1.00	-
12	448627.11	1260452.08	Картометрический	1.00	-
13	448608.00	1260438.00	Картометрический	1.00	-
14	448622.69	1260417.42	Аналитический	0.10	-
15	448633.26	1260402.96	Аналитический	0.10	-
16	448644.77	1260386.60	Картометрический	1.00	-
17	448662.19	1260398.86	Картометрический	1.00	-
18	448687.97	1260408.24	Картометрический	1.00	-
19	448735.36	1260403.14	Картометрический	1.00	-
20	448821.81	1260472.68	Картометрический	1.00	-
1	448860.16	1260504.45	Картометрический	1.00	-
21	448997.68	1261306.24	Аналитический	0.10	-
22	448993.36	1261345.72	Аналитический	0.10	-
23	448984.50	1261343.71	Аналитический	0.10	-
24	448974.15	1261342.78	Аналитический	0.10	-
25	448948.44	1261342.35	Аналитический	0.10	-
26	448947.53	1261346.42	Аналитический	0.10	-
27	448945.93	1261354.07	Аналитический	0.10	-
28	448944.67	1261363.39	Аналитический	0.10	-
29	448943.28	1261373.03	Аналитический	0.10	-
30	448942.58	1261382.38	Аналитический	0.10	-
31	448939.98	1261392.93	Картометрический	1.00	-
32	448909.00	1261387.00	Картометрический	1.00	-
33	448901.13	1261389.92	Картометрический	1.00	-

1	2	3	4	5	6
34	448835.61	1261381.31	Аналитический	0.10	-
35	448827.00	1261380.00	Картометрический	1.00	-
36	448834.00	1261348.00	Картометрический	1.00	-
37	448829.86	1261337.46	Картометрический	1.00	-
38	448819.55	1261336.00	Аналитический	0.10	-
39	448819.66	1261335.26	Аналитический	0.10	-
40	448820.65	1261328.62	Аналитический	0.10	-
41	448815.71	1261327.88	Аналитический	0.10	-
42	448810.76	1261327.14	Аналитический	0.10	-
43	448804.97	1261326.34	Аналитический	0.10	-
44	448800.97	1261325.73	Аналитический	0.10	-
45	448796.47	1261325.07	Аналитический	0.10	-
46	448775.71	1261321.26	Аналитический	0.10	-
47	448769.28	1261315.34	Аналитический	0.10	-
48	448739.03	1261308.53	Картометрический	1.00	-
49	448748.48	1261266.58	Аналитический	0.10	-
50	448756.57	1261249.92	Аналитический	0.10	-
51	448770.52	1261251.28	Аналитический	0.10	-
52	448769.71	1261256.26	Аналитический	0.10	-
53	448781.15	1261259.46	Аналитический	0.10	-
54	448805.09	1261264.21	Аналитический	0.10	-
55	448824.01	1261267.96	Аналитический	0.10	-
56	448826.47	1261266.72	Аналитический	0.10	-
57	448828.04	1261262.38	Аналитический	0.10	-
58	448831.25	1261263.45	Аналитический	0.10	-
59	448832.82	1261258.77	Картометрический	1.00	-
60	448910.93	1261285.70	Картометрический	1.00	-
61	448919.40	1261288.36	Аналитический	0.10	-
62	448989.67	1261303.65	Аналитический	0.10	-
21	448997.68	1261306.24	Аналитический	0.10	-
63	448941.68	1261382.28	Картометрический	1.00	-
64	448941.40	1261384.65	Картометрический	1.00	-
65	448909.53	1261381.22	Картометрический	1.00	-
66	448909.89	1261378.91	Картометрический	1.00	-
67	448922.12	1261380.21	Картометрический	1.00	-
63	448941.68	1261382.28	Картометрический	1.00	-
68	449087.16	1261529.84	Аналитический	0.10	-
69	449095.39	1261557.12	Аналитический	0.10	-
70	449096.40	1261560.09	Картометрический	1.00	-
71	449065.06	1261567.90	Аналитический	0.10	-
72	449053.97	1261537.65	Картометрический	1.00	-
73	449065.18	1261535.45	Аналитический	0.10	-
74	449083.33	1261530.81	Картометрический	1.00	-
68	449087.16	1261529.84	Аналитический	0.10	-
75	449049.62	1261569.59	Аналитический	0.10	-

1	2	3	4	5	6
76	449050.34	1261571.90	Аналитический	0.10	-
77	449060.69	1261604.96	Аналитический	0.10	-
78	449057.96	1261605.91	Картометрический	1.00	-
79	449043.31	1261612.15	Аналитический	0.10	-
80	449021.11	1261620.02	Аналитический	0.10	-
81	449014.17	1261587.25	Аналитический	0.10	-
82	449014.00	1261572.00	Картометрический	1.00	-
83	449028.34	1261571.68	Аналитический	0.10	-
84	449044.69	1261571.05	Аналитический	0.10	-
75	449049.62	1261569.59	Аналитический	0.10	-
85	448657.00	1261168.00	Картометрический	1.00	-
86	448627.12	1261283.33	Картометрический	1.00	-
87	448621.39	1261307.61	Картометрический	1.00	-
88	448612.91	1261344.32	Картометрический	1.00	-
89	448509.02	1261320.62	Аналитический	0.10	-
90	448506.00	1261295.24	Аналитический	0.10	-
91	448507.33	1261267.94	Аналитический	0.10	-
92	448505.91	1261259.93	Аналитический	0.10	-
93	448503.81	1261248.12	Аналитический	0.10	-
94	448509.27	1261216.19	Картометрический	1.00	-
95	448523.93	1261139.11	Аналитический	0.10	-
96	448632.77	1261157.67	Картометрический	1.00	-
85	448657.00	1261168.00	Картометрический	1.00	-
97	448580.00	1261345.98	Картометрический	1.00	-
98	448573.99	1261371.67	Аналитический	0.10	-
99	448571.45	1261382.97	Аналитический	0.10	-
100	448568.13	1261397.77	Аналитический	0.10	-
101	448565.06	1261412.56	Аналитический	0.10	-
102	448561.54	1261428.58	Аналитический	0.10	-
103	448555.70	1261427.70	Аналитический	0.10	-
104	448554.44	1261432.11	Аналитический	0.10	-
105	448549.37	1261431.03	Аналитический	0.10	-
106	448549.31	1261425.78	Аналитический	0.10	-
107	448538.39	1261421.89	Аналитический	0.10	-
108	448539.09	1261417.24	Аналитический	0.10	-
109	448498.61	1261406.98	Аналитический	0.10	-
110	448492.00	1261406.00	Картометрический	1.00	-
111	448499.00	1261341.00	Картометрический	1.00	-
112	448500.67	1261327.85	Картометрический	1.00	-
97	448580.00	1261345.98	Картометрический	1.00	-
113	448662.00	1261559.00	Картометрический	1.00	-
114	448663.00	1261613.00	Картометрический	1.00	-
115	448488.11	1261648.94	Картометрический	1.00	-
116	448486.01	1261637.90	Картометрический	1.00	-
117	448484.20	1261628.42	Картометрический	1.00	-

1	2	3	4	5	6
118	448481.75	1261615.53	Картометрический	1.00	-
119	448478.92	1261594.93	Картометрический	1.00	-
120	448472.51	1261594.62	Картометрический	1.00	-
121	448470.99	1261594.00	Картометрический	1.00	-
122	448458.03	1261593.31	Картометрический	1.00	-
123	448459.45	1261567.77	Картометрический	1.00	-
124	448466.21	1261551.52	Картометрический	1.00	-
125	448479.21	1261522.15	Картометрический	1.00	-
126	448470.43	1261517.70	Картометрический	1.00	-
127	448447.00	1261502.00	Картометрический	1.00	-
128	448431.00	1261516.00	Картометрический	1.00	-
129	448395.00	1261534.00	Картометрический	1.00	-
130	448367.00	1261530.00	Картометрический	1.00	-
131	448269.63	1261503.04	Картометрический	1.00	-
132	448272.00	1261486.01	Картометрический	1.00	-
133	448280.38	1261425.87	Аналитический	0.10	-
134	448295.53	1261429.11	Аналитический	0.10	-
135	448301.13	1261414.10	Картометрический	1.00	-
136	448233.83	1261390.75	Картометрический	1.00	-
137	448220.00	1261387.00	Картометрический	1.00	-
138	448245.00	1261292.00	Картометрический	1.00	-
139	448330.00	1261308.00	Картометрический	1.00	-
140	448368.53	1261317.37	Картометрический	1.00	-
141	448364.63	1261335.75	Картометрический	1.00	-
142	448360.38	1261356.77	Картометрический	1.00	-
143	448359.96	1261370.68	Картометрический	1.00	-
144	448373.56	1261384.75	Картометрический	1.00	-
145	448380.12	1261387.39	Картометрический	1.00	-
146	448376.66	1261396.58	Картометрический	1.00	-
147	448379.74	1261400.51	Картометрический	1.00	-
148	448386.39	1261401.38	Картометрический	1.00	-
149	448386.22	1261402.36	Картометрический	1.00	-
150	448394.95	1261403.91	Картометрический	1.00	-
151	448415.54	1261402.66	Картометрический	1.00	-
152	448417.27	1261393.26	Картометрический	1.00	-
153	448419.42	1261387.55	Картометрический	1.00	-
154	448444.66	1261393.03	Картометрический	1.00	-
155	448481.00	1261401.00	Картометрический	1.00	-
156	448463.00	1261480.00	Картометрический	1.00	-
157	448482.00	1261482.00	Картометрический	1.00	-
158	448484.21	1261482.18	Картометрический	1.00	-
159	448500.84	1261490.00	Картометрический	1.00	-
160	448518.88	1261497.34	Картометрический	1.00	-
161	448527.90	1261500.99	Картометрический	1.00	-
162	448556.13	1261512.53	Картометрический	1.00	-
163	448606.04	1261533.22	Картометрический	1.00	-
164	448615.87	1261537.79	Картометрический	1.00	-
165	448628.20	1261542.60	Картометрический	1.00	-

1	2	3	4	5	6
166	448634.89	1261545.15	Картометрический	1.00	-
167	448642.73	1261548.35	Картометрический	1.00	-
168	448652.03	1261552.17	Картометрический	1.00	-
113	448662.00	1261559.00	Картометрический	1.00	-
169	448068.64	1260512.07	Аналитический	0.10	-
170	448072.27	1260543.01	Аналитический	0.10	-
171	448073.32	1260553.85	Аналитический	0.10	-
172	448063.65	1260555.64	Картометрический	1.00	-
173	448047.56	1260556.98	Картометрический	1.00	-
174	448041.51	1260557.03	Картометрический	1.00	-
175	448039.00	1260557.00	Картометрический	1.00	-
176	448037.83	1260543.94	Картометрический	1.00	-
177	448034.74	1260515.56	Картометрический	1.00	-
178	448036.70	1260515.44	Аналитический	0.10	-
179	448042.78	1260514.78	Аналитический	0.10	-
169	448068.64	1260512.07	Аналитический	0.10	-
180	448200.00	1261276.00	Картометрический	1.00	-
181	448198.96	1261283.24	Картометрический	1.00	-
182	448195.15	1261308.36	Картометрический	1.00	-
183	448188.38	1261306.59	Картометрический	1.00	-
184	448189.98	1261300.58	Картометрический	1.00	-
185	448185.09	1261299.10	Картометрический	1.00	-
186	448179.31	1261309.23	Картометрический	1.00	-
187	448175.12	1261308.19	Картометрический	1.00	-
188	448154.41	1261304.03	Картометрический	1.00	-
189	448155.19	1261295.15	Аналитический	0.10	-
190	448122.53	1261290.83	Аналитический	0.10	-
191	448123.67	1261271.74	Аналитический	0.10	-
192	448124.00	1261264.00	Картометрический	1.00	-
180	448200.00	1261276.00	Картометрический	1.00	-
193	448265.00	1260908.00	Картометрический	1.00	-
194	448262.00	1260934.00	Картометрический	1.00	-
195	448222.00	1260922.00	Картометрический	1.00	-
196	448203.00	1260977.00	Картометрический	1.00	-
197	448155.00	1260968.00	Картометрический	1.00	-
198	448177.00	1260882.00	Картометрический	1.00	-
193	448265.00	1260908.00	Картометрический	1.00	-
199	447956.46	1261052.28	Аналитический	0.10	-
200	447956.36	1261067.37	Аналитический	0.10	-
201	447965.64	1261069.18	Аналитический	0.10	-
202	447961.97	1261092.50	Аналитический	0.10	-
203	447960.60	1261098.61	Картометрический	1.00	-
204	447957.04	1261098.11	Аналитический	0.10	-
205	447917.73	1261092.70	Картометрический	1.00	-

1	2	3	4	5	6
206	447911.20	1261085.64	Картометрический	1.00	-
207	447908.64	1261081.06	Картометрический	1.00	-
208	447913.34	1261067.81	Картометрический	1.00	-
209	447921.80	1261048.68	Картометрический	1.00	-
199	447956.46	1261052.28	Аналитический	0.10	-
210	447882.21	1261013.85	Аналитический	0.10	-
211	447877.96	1261036.15	Аналитический	0.10	-
212	447879.28	1261043.12	Картометрический	1.00	-
213	447880.34	1261045.52	Аналитический	0.10	-
214	447892.69	1261054.42	Аналитический	0.10	-
215	447896.52	1261056.04	Аналитический	0.10	-
216	447903.82	1261059.59	Картометрический	1.00	-
217	447896.72	1261070.39	Картометрический	1.00	-
218	447890.00	1261076.41	Картометрический	1.00	-
219	447886.94	1261080.17	Аналитический	0.10	-
220	447881.43	1261082.38	Аналитический	0.10	-
221	447867.52	1261082.02	Аналитический	0.10	-
222	447837.64	1261075.53	Картометрический	1.00	-
223	447810.41	1261069.61	Аналитический	0.10	-
224	447812.37	1261058.32	Аналитический	0.10	-
225	447814.47	1261043.02	Аналитический	0.10	-
226	447820.23	1261038.32	Аналитический	0.10	-
227	447841.26	1261036.23	Аналитический	0.10	-
228	447844.55	1261016.60	Аналитический	0.10	-
229	447848.29	1261003.98	Аналитический	0.10	-
230	447859.54	1261006.51	Аналитический	0.10	-
231	447875.00	1261009.98	Аналитический	0.10	-
210	447882.21	1261013.85	Аналитический	0.10	-
232	447846.08	1260918.52	Аналитический	0.10	-
233	447847.61	1260931.36	Аналитический	0.10	-
234	447813.40	1260931.27	Аналитический	0.10	-
235	447807.17	1260931.98	Аналитический	0.10	-
236	447808.82	1260905.92	Аналитический	0.10	-
237	447821.47	1260907.97	Аналитический	0.10	-
232	447846.08	1260918.52	Аналитический	0.10	-
238	447973.06	1261282.50	Картометрический	1.00	-
239	447974.34	1261287.41	Картометрический	1.00	-
240	447972.52	1261316.81	Картометрический	1.00	-
241	447935.50	1261314.12	Картометрический	1.00	-
242	447929.03	1261313.84	Картометрический	1.00	-
243	447931.36	1261279.06	Аналитический	0.10	-
244	447953.00	1261280.85	Аналитический	0.10	-
245	447959.88	1261281.55	Аналитический	0.10	-
238	447973.06	1261282.50	Картометрический	1.00	-

1	2	3	4	5	6
246	447933.05	1261103.85	Картометрический	1.00	-
247	447930.87	1261117.88	Аналитический	0.10	-
248	447928.74	1261129.08	Аналитический	0.10	-
249	447922.73	1261135.36	Аналитический	0.10	-
250	447909.39	1261132.74	Аналитический	0.10	-
251	447908.42	1261136.94	Аналитический	0.10	-
252	447908.99	1261141.06	Аналитический	0.10	-
253	447910.95	1261141.46	Аналитический	0.10	-
254	447908.02	1261157.33	Аналитический	0.10	-
255	447929.18	1261162.67	Аналитический	0.10	-
256	447929.22	1261165.55	Аналитический	0.10	-
257	447942.45	1261169.45	Аналитический	0.10	-
258	447936.92	1261187.62	Картометрический	1.00	-
259	447931.71	1261221.42	Картометрический	1.00	-
260	447921.80	1261245.97	Картометрический	1.00	-
261	447908.19	1261418.83	Картометрический	1.00	-
262	447795.08	1261409.18	Картометрический	1.00	-
263	447768.54	1261409.43	Картометрический	1.00	-
264	447768.04	1261409.43	Картометрический	1.00	-
265	447756.48	1261403.39	Картометрический	1.00	-
266	447742.58	1261389.11	Картометрический	1.00	-
267	447724.44	1261338.54	Картометрический	1.00	-
268	447717.10	1261319.23	Картометрический	1.00	-
269	447707.62	1261292.97	Картометрический	1.00	-
270	447702.03	1261279.55	Картометрический	1.00	-
271	447696.64	1261265.57	Картометрический	1.00	-
272	447691.54	1261260.41	Аналитический	0.10	-
273	447687.53	1261249.10	Аналитический	0.10	-
274	447680.44	1261226.67	Аналитический	0.10	-
275	447676.60	1261215.91	Картометрический	1.00	-
276	447673.02	1261207.54	Картометрический	1.00	-
277	447673.21	1261204.73	Картометрический	1.00	-
278	447675.95	1261202.44	Картометрический	1.00	-
279	447681.34	1261202.18	Картометрический	1.00	-
280	447681.38	1261198.14	Картометрический	1.00	-
281	447675.30	1261197.44	Картометрический	1.00	-
282	447674.41	1261193.21	Картометрический	1.00	-
283	447673.99	1261179.63	Картометрический	1.00	-
284	447676.81	1261166.34	Картометрический	1.00	-
285	447694.82	1261116.68	Картометрический	1.00	-
286	447706.17	1261091.24	Картометрический	1.00	-
287	447717.46	1261078.19	Картометрический	1.00	-
288	447727.76	1261072.79	Картометрический	1.00	-
289	447741.18	1261068.15	Картометрический	1.00	-
290	447760.61	1261070.95	Картометрический	1.00	-
291	447800.36	1261078.35	Картометрический	1.00	-
292	447826.35	1261084.10	Аналитический	0.10	-
293	447835.62	1261087.95	Картометрический	1.00	-

1	2	3	4	5	6
294	447890.24	1261097.95	Аналитический	0.10	-
246	447933.05	1261103.85	Картометрический	1.00	-
295	447730.00	1261043.00	Картометрический	1.00	-
296	447727.62	1261047.91	Картометрический	1.00	-
297	447722.76	1261057.31	Картометрический	1.00	-
298	447715.54	1261062.34	Картометрический	1.00	-
299	447701.89	1261059.91	Картометрический	1.00	-
300	447697.34	1261065.83	Картометрический	1.00	-
301	447701.90	1261073.14	Картометрический	1.00	-
302	447694.89	1261087.66	Картометрический	1.00	-
303	447684.39	1261108.16	Картометрический	1.00	-
304	447673.30	1261137.02	Картометрический	1.00	-
305	447657.50	1261179.30	Картометрический	1.00	-
306	447655.53	1261192.11	Картометрический	1.00	-
307	447653.16	1261198.98	Картометрический	1.00	-
308	447650.39	1261202.86	Картометрический	1.00	-
309	447641.66	1261208.82	Картометрический	1.00	-
310	447627.12	1261211.76	Картометрический	1.00	-
311	447601.04	1261216.55	Картометрический	1.00	-
312	447601.08	1261201.35	Аналитический	0.10	-
313	447602.55	1261171.63	Аналитический	0.10	-
314	447609.92	1261169.33	Аналитический	0.10	-
315	447610.91	1261166.04	Аналитический	0.10	-
316	447612.05	1261154.10	Аналитический	0.10	-
317	447612.53	1261142.29	Аналитический	0.10	-
318	447603.00	1261125.00	Картометрический	1.00	-
319	447612.00	1261102.00	Картометрический	1.00	-
320	447610.00	1261099.00	Картометрический	1.00	-
321	447536.00	1261071.00	Картометрический	1.00	-
322	447449.00	1261018.00	Картометрический	1.00	-
323	447439.00	1260941.00	Картометрический	1.00	-
324	447430.00	1260923.00	Картометрический	1.00	-
325	447428.00	1260897.00	Картометрический	1.00	-
326	447412.00	1260810.00	Картометрический	1.00	-
327	447661.00	1260980.00	Картометрический	1.00	-
328	447658.00	1260991.00	Картометрический	1.00	-
329	447686.67	1261017.00	Картометрический	1.00	-
330	447700.06	1261024.84	Картометрический	1.00	-
331	447708.68	1261030.27	Картометрический	1.00	-
332	447709.62	1261030.78	Картометрический	1.00	-
333	447722.93	1261037.29	Картометрический	1.00	-
334	447724.87	1261038.24	Картометрический	1.00	-
335	447726.16	1261038.87	Картометрический	1.00	-
295	447730.00	1261043.00	Картометрический	1.00	-
336	447567.15	1260980.85	Аналитический	0.10	-
337	447561.80	1260996.91	Аналитический	0.10	-

1	2	3	4	5	6
338	447546.29	1260997.10	Аналитический	0.10	-
339	447523.58	1260997.47	Аналитический	0.10	-
340	447523.03	1260985.28	Аналитический	0.10	-
341	447559.40	1260981.03	Аналитический	0.10	-
336	447567.15	1260980.85	Аналитический	0.10	-
342	447708.81	1261336.04	Аналитический	0.10	-
343	447712.61	1261348.12	Аналитический	0.10	-
344	447703.84	1261351.03	Аналитический	0.10	-
345	447703.64	1261350.44	Аналитический	0.10	-
346	447698.68	1261352.18	Аналитический	0.10	-
347	447696.61	1261346.28	Аналитический	0.10	-
348	447695.47	1261346.66	Аналитический	0.10	-
349	447681.29	1261351.29	Аналитический	0.10	-
350	447679.37	1261345.78	Аналитический	0.10	-
351	447678.46	1261343.32	Аналитический	0.10	-
352	447679.15	1261341.69	Аналитический	0.10	-
353	447686.26	1261339.36	Аналитический	0.10	-
354	447690.15	1261333.66	Аналитический	0.10	-
355	447697.24	1261331.93	Аналитический	0.10	-
356	447698.71	1261336.99	Аналитический	0.10	-
357	447699.42	1261339.12	Аналитический	0.10	-
342	447708.81	1261336.04	Аналитический	0.10	-

3. Сведения о характерных точках части (частей) границы объекта

Обозначение характерных точек части границы	Координаты, м		Метод определения координат характерной точки	Средняя квадратическая погрешность положения характерной точки (Mt), м	Описание обозначения точки на местности (при наличии)
	X	Y			
1	2	3	4	5	6
Часть №					
-	-	-	-	-	-

ГРАФИЧЕСКОЕ ОПИСАНИЕ
местоположения границ

Производственная зона села Репьёвка – П1/1

(наименование объекта, местоположение границ которого описано (далее-объект))

Раздел 1

Сведения об объекте		
№ п/п	Характеристики объекта	Описание характеристик
1	2	3
1	Местоположение объекта	Воронежская область, Репьёвский муниципальный район, Репьёвское сельское поселение, село Репьёвка
2	Площадь объекта \pm величина погрешности определения площади ($P \pm \Delta P$)	-
3	Иные характеристики объекта	-

Раздел 2

Сведения о местоположении границ объекта					
1. Система координат: МСК - 36, зона 1					
2. Сведения о характерных точках границ объекта					
Обозначение характерных точек границ	Координаты, м		Метод определения координат характерной точки	Средняя квадратическая погрешность положения характерной точки (Mt), м	Описание обозначения точки на местности (при наличии)
	X	Y			
1	2	3	4	5	6
1	449105.11	1260940.96	Картометрический	1.00	-
2	449101.92	1260953.53	Аналитический	0.10	-
3	449089.65	1260955.97	Аналитический	0.10	-
4	449073.19	1260978.88	Аналитический	0.10	-
5	449070.10	1260989.05	Аналитический	0.10	-
6	449069.41	1260994.76	Аналитический	0.10	-
7	449064.64	1261034.34	Аналитический	0.10	-
8	449063.66	1261045.30	Аналитический	0.10	-
9	449063.57	1261046.07	Аналитический	0.10	-
10	449071.66	1261046.64	Аналитический	0.10	-
11	449067.00	1261127.52	Аналитический	0.10	-
12	449055.55	1261126.97	Аналитический	0.10	-
13	449050.54	1261187.59	Аналитический	0.10	-
14	449035.90	1261214.95	Аналитический	0.10	-
15	449002.22	1261209.20	Картометрический	1.00	-
16	448975.41	1261206.33	Картометрический	1.00	-
17	448954.62	1261203.73	Картометрический	1.00	-
18	448919.50	1261199.50	Картометрический	1.00	-
19	448913.52	1261198.99	Картометрический	1.00	-
20	448901.29	1261195.61	Аналитический	0.10	-
21	448821.87	1261173.63	Аналитический	0.10	-
22	448808.30	1261167.80	Аналитический	0.10	-
23	448816.56	1261158.83	Аналитический	0.10	-
24	448887.22	1261091.83	Аналитический	0.10	-
25	448914.93	1261054.22	Аналитический	0.10	-
26	448915.35	1261049.51	Аналитический	0.10	-
27	448915.44	1261048.31	Аналитический	0.10	-
28	448913.40	1261044.41	Аналитический	0.10	-
29	448911.35	1261040.51	Аналитический	0.10	-
30	448919.50	1260999.27	Аналитический	0.10	-
31	448926.41	1260970.26	Аналитический	0.10	-
32	448922.28	1260964.26	Картометрический	1.00	-
33	448921.95	1260957.49	Аналитический	0.10	-
34	448924.52	1260948.78	Аналитический	0.10	-
35	448923.29	1260928.82	Аналитический	0.10	-

1	2	3	4	5	6
36	448928.76	1260908.65	Аналитический	0.10	-
37	448930.87	1260900.42	Аналитический	0.10	-
38	448947.84	1260904.29	Аналитический	0.10	-
39	448950.45	1260904.96	Аналитический	0.10	-
40	449004.13	1260910.26	Аналитический	0.10	-
41	449009.11	1260910.75	Аналитический	0.10	-
42	449074.85	1260922.49	Аналитический	0.10	-
43	449087.76	1260924.75	Аналитический	0.10	-
1	449105.11	1260940.96	Картометрический	1.00	-
44	449082.84	1261671.67	Картометрический	1.00	-
45	449093.21	1261699.88	Картометрический	1.00	-
46	449104.97	1261736.97	Картометрический	1.00	-
47	449118.12	1261792.79	Картометрический	1.00	-
48	449115.90	1261798.20	Картометрический	1.00	-
49	449094.70	1261804.80	Картометрический	1.00	-
50	449111.80	1261842.20	Картометрический	1.00	-
51	449110.40	1261890.40	Картометрический	1.00	-
52	449088.76	1261898.80	Картометрический	1.00	-
53	449052.20	1261913.00	Картометрический	1.00	-
54	449086.11	1261993.07	Аналитический	0.10	-
55	449085.01	1262004.58	Аналитический	0.10	-
56	449084.18	1262013.22	Аналитический	0.10	-
57	449050.48	1261932.74	Аналитический	0.10	-
58	449045.81	1261935.12	Аналитический	0.10	-
59	449035.60	1261932.65	Картометрический	1.00	-
60	448943.50	1261974.89	Картометрический	1.00	-
61	448921.60	1261941.20	Картометрический	1.00	-
62	448884.50	1261930.40	Картометрический	1.00	-
63	448864.16	1261901.15	Аналитический	0.10	-
64	448846.85	1261856.74	Аналитический	0.10	-
65	448830.54	1261814.52	Аналитический	0.10	-
66	448897.20	1261781.32	Аналитический	0.10	-
67	449008.82	1261723.90	Картометрический	1.00	-
68	448979.90	1261683.83	Картометрический	1.00	-
69	449003.65	1261674.15	Картометрический	1.00	-
70	449007.88	1261672.09	Картометрический	1.00	-
71	449011.62	1261684.96	Картометрический	1.00	-
72	449014.60	1261692.64	Картометрический	1.00	-
73	449023.42	1261690.36	Картометрический	1.00	-
74	449035.14	1261685.49	Картометрический	1.00	-
75	449062.50	1261678.40	Картометрический	1.00	-
76	449080.72	1261672.25	Картометрический	1.00	-
44	449082.84	1261671.67	Картометрический	1.00	-
77	448623.30	1262040.10	Картометрический	1.00	-
78	448611.38	1262063.82	Аналитический	0.10	-
79	448607.02	1262079.54	Аналитический	0.10	-

1	2	3	4	5	6
80	448608.08	1262130.82	Картометрический	1.00	-
81	448608.15	1262134.05	Аналитический	0.10	-
82	448606.03	1262136.80	Картометрический	1.00	-
83	448600.84	1262143.54	Аналитический	0.10	-
84	448579.42	1262165.41	Аналитический	0.10	-
85	448568.10	1262200.20	Аналитический	0.10	-
86	448568.09	1262200.24	Аналитический	0.10	-
87	448578.32	1262231.85	Аналитический	0.10	-
88	448577.41	1262240.06	Аналитический	0.10	-
89	448569.46	1262241.37	Аналитический	0.10	-
90	448552.52	1262244.13	Аналитический	0.10	-
91	448542.67	1262254.19	Аналитический	0.10	-
92	448539.45	1262267.69	Аналитический	0.10	-
93	448532.92	1262295.29	Аналитический	0.10	-
94	448515.47	1262360.26	Аналитический	0.10	-
95	448474.80	1262339.00	Аналитический	0.10	-
96	448440.94	1262334.28	Аналитический	0.10	-
97	448359.89	1262318.56	Аналитический	0.10	-
98	448395.99	1262157.20	Аналитический	0.10	-
99	448402.46	1262116.42	Аналитический	0.10	-
100	448407.37	1262081.30	Аналитический	0.10	-
101	448475.25	1262069.69	Аналитический	0.10	-
102	448544.28	1262058.96	Аналитический	0.10	-
103	448551.33	1262046.71	Аналитический	0.10	-
104	448561.59	1262033.49	Аналитический	0.10	-
105	448598.97	1262029.92	Аналитический	0.10	-
77	448623.30	1262040.10	Картометрический	1.00	-

3. Сведения о характерных точках части (частей) границы объекта

Обозначение характерных точек части границы	Координаты, м		Метод определения координат характерной точки	Средняя квадратическая погрешность положения характерной точки (Mt), м	Описание обозначения точки на местности (при наличии)
	X	Y			
1	2	3	4	5	6
Часть №					
-	-	-	-	-	-

ГРАФИЧЕСКОЕ ОПИСАНИЕ
местоположения границ

Производственно-коммунальная зона села Репьёвка – П2/1
(наименование объекта, местоположение границ которого описано (далее-объект))

Раздел 1

Сведения об объекте		
№ п/п	Характеристики объекта	Описание характеристик
1	2	3
1	Местоположение объекта	Воронежская область, Репьёвский муниципальный район, Репьёвское сельское поселение, село Репьёвка
2	Площадь объекта \pm величина погрешности определения площади ($P \pm \Delta P$)	-
3	Иные характеристики объекта	-

Раздел 2

Сведения о местоположении границ объекта					
1. Система координат: МСК - 36, зона 1					
2. Сведения о характерных точках границ объекта					
Обозначение характерных точек границ	Координаты, м		Метод определения координат характерной точки	Средняя квадратическая погрешность положения характерной точки (Mt), м	Описание обозначения точки на местности (при наличии)
	X	Y			
1	2	3	4	5	6
1	449226.79	1261462.58	Картометрический	1.00	-
2	449219.36	1261469.46	Аналитический	0.10	-
3	449216.95	1261484.73	Аналитический	0.10	-
4	449216.35	1261488.32	Аналитический	0.10	-
5	449213.52	1261505.35	Аналитический	0.10	-
6	449210.95	1261520.72	Аналитический	0.10	-
7	449202.09	1261519.30	Аналитический	0.10	-
8	449189.28	1261517.60	Аналитический	0.10	-
9	449189.00	1261520.53	Аналитический	0.10	-
10	449174.10	1261521.22	Аналитический	0.10	-
11	449090.70	1261526.00	Картометрический	1.00	-
12	449100.40	1261559.10	Картометрический	1.00	-
13	449096.40	1261560.09	Картометрический	1.00	-
14	449095.39	1261557.12	Аналитический	0.10	-
15	449087.16	1261529.84	Аналитический	0.10	-
16	449083.33	1261530.81	Картометрический	1.00	-
17	449065.18	1261535.45	Аналитический	0.10	-
18	449053.97	1261537.65	Картометрический	1.00	-
19	449034.09	1261483.65	Аналитический	0.10	-
20	449029.43	1261470.45	Картометрический	1.00	-
21	449038.79	1261454.18	Картометрический	1.00	-
22	449049.05	1261442.47	Картометрический	1.00	-
23	449056.80	1261440.38	Картометрический	1.00	-
24	449077.00	1261441.78	Картометрический	1.00	-
25	449097.75	1261444.32	Картометрический	1.00	-
26	449151.50	1261451.52	Картометрический	1.00	-
1	449226.79	1261462.58	Картометрический	1.00	-
27	449109.64	1260830.53	Аналитический	0.10	-
28	449109.16	1260835.82	Аналитический	0.10	-
29	449108.39	1260853.79	Аналитический	0.10	-
30	449106.73	1260872.94	Аналитический	0.10	-
31	449106.68	1260883.45	Аналитический	0.10	-
32	449112.08	1260883.94	Аналитический	0.10	-
33	449110.85	1260905.10	Аналитический	0.10	-

1	2	3	4	5	6
34	449079.46	1260894.39	Аналитический	0.10	-
35	449069.16	1260884.15	Аналитический	0.10	-
36	449069.24	1260832.91	Аналитический	0.10	-
37	449069.31	1260828.15	Картометрический	1.00	-
27	449109.64	1260830.53	Аналитический	0.10	-
38	448519.00	1260533.00	Картометрический	1.00	-
39	448508.03	1260553.96	Картометрический	1.00	-
40	448514.02	1260557.94	Картометрический	1.00	-
41	448505.00	1260599.00	Картометрический	1.00	-
42	448504.00	1260600.00	Картометрический	1.00	-
43	448503.00	1260607.00	Картометрический	1.00	-
44	448483.10	1260614.40	Картометрический	1.00	-
45	448449.18	1260628.00	Картометрический	1.00	-
46	448428.22	1260636.27	Картометрический	1.00	-
47	448412.84	1260642.43	Картометрический	1.00	-
48	448403.47	1260646.18	Картометрический	1.00	-
49	448421.94	1260692.10	Аналитический	0.10	-
50	448427.47	1260769.59	Аналитический	0.10	-
51	448427.55	1260770.70	Аналитический	0.10	-
52	448426.89	1260770.75	Аналитический	0.10	-
53	448428.20	1260789.59	Аналитический	0.10	-
54	448428.12	1260793.83	Аналитический	0.10	-
55	448430.48	1260822.47	Аналитический	0.10	-
56	448431.11	1260834.67	Аналитический	0.10	-
57	448431.64	1260843.61	Аналитический	0.10	-
58	448440.76	1260837.27	Аналитический	0.10	-
59	448443.27	1260835.64	Аналитический	0.10	-
60	448458.23	1260831.60	Аналитический	0.10	-
61	448474.33	1260827.61	Аналитический	0.10	-
62	448489.63	1260836.12	Аналитический	0.10	-
63	448489.04	1260838.24	Аналитический	0.10	-
64	448502.18	1260843.68	Аналитический	0.10	-
65	448506.52	1260846.03	Аналитический	0.10	-
66	448540.46	1260861.19	Аналитический	0.10	-
67	448543.05	1260863.22	Аналитический	0.10	-
68	448540.17	1260882.35	Аналитический	0.10	-
69	448536.05	1260909.29	Аналитический	0.10	-
70	448534.00	1260928.00	Картометрический	1.00	-
71	448528.58	1260929.05	Аналитический	0.10	-
72	448524.66	1260928.66	Картометрический	1.00	-
73	448514.79	1260927.22	Картометрический	1.00	-
74	448502.09	1260924.75	Аналитический	0.10	-
75	448472.40	1260919.78	Аналитический	0.10	-
76	448464.67	1260918.43	Аналитический	0.10	-
77	448437.89	1260913.98	Аналитический	0.10	-
78	448440.05	1260896.18	Аналитический	0.10	-
79	448434.78	1260895.71	Аналитический	0.10	-

1	2	3	4	5	6
80	448434.45	1260884.43	Картометрический	1.00	-
81	448395.31	1260878.40	Картометрический	1.00	-
82	448380.82	1260880.22	Картометрический	1.00	-
83	448378.97	1260901.16	Картометрический	1.00	-
84	448336.00	1260892.00	Картометрический	1.00	-
85	448336.12	1260887.75	Аналитический	0.10	-
86	448339.36	1260857.07	Аналитический	0.10	-
87	448333.21	1260856.26	Аналитический	0.10	-
88	448333.79	1260834.79	Картометрический	1.00	-
89	448334.04	1260825.88	Картометрический	1.00	-
90	448339.09	1260823.18	Аналитический	0.10	-
91	448343.98	1260817.47	Аналитический	0.10	-
92	448369.76	1260820.69	Аналитический	0.10	-
93	448335.34	1260811.28	Картометрический	1.00	-
94	448338.13	1260797.73	Аналитический	0.10	-
95	448346.33	1260758.07	Аналитический	0.10	-
96	448340.75	1260757.21	Аналитический	0.10	-
97	448344.11	1260736.35	Картометрический	1.00	-
98	448313.41	1260731.50	Картометрический	1.00	-
99	448298.00	1260728.00	Картометрический	1.00	-
100	448293.35	1260699.35	Картометрический	1.00	-
101	448287.97	1260670.06	Картометрический	1.00	-
102	448288.03	1260634.77	Картометрический	1.00	-
103	448298.98	1260634.53	Картометрический	1.00	-
104	448308.55	1260633.84	Картометрический	1.00	-
105	448330.40	1260632.24	Картометрический	1.00	-
106	448331.71	1260643.03	Картометрический	1.00	-
107	448342.24	1260640.75	Картометрический	1.00	-
108	448348.44	1260640.65	Картометрический	1.00	-
109	448348.24	1260635.68	Картометрический	1.00	-
110	448347.84	1260615.14	Картометрический	1.00	-
111	448352.60	1260615.05	Картометрический	1.00	-
112	448352.32	1260601.03	Картометрический	1.00	-
113	448314.76	1260603.90	Картометрический	1.00	-
114	448313.09	1260594.99	Картометрический	1.00	-
115	448301.21	1260595.57	Картометрический	1.00	-
116	448293.03	1260596.01	Картометрический	1.00	-
117	448307.00	1260548.00	Картометрический	1.00	-
118	448297.68	1260538.48	Аналитический	0.10	-
119	448285.66	1260538.11	Аналитический	0.10	-
120	448276.66	1260537.83	Аналитический	0.10	-
121	448266.63	1260541.29	Аналитический	0.10	-
122	448259.42	1260542.69	Аналитический	0.10	-
123	448258.58	1260542.51	Аналитический	0.10	-
124	448253.70	1260542.77	Аналитический	0.10	-
125	448242.91	1260543.58	Аналитический	0.10	-
126	448229.00	1260548.00	Картометрический	1.00	-
127	448078.00	1260595.00	Картометрический	1.00	-

1	2	3	4	5	6
128	448046.12	1260598.14	Картометрический	1.00	-
129	448042.53	1260598.56	Картометрический	1.00	-
130	448042.30	1260594.13	Картометрический	1.00	-
131	448039.00	1260557.00	Картометрический	1.00	-
132	448041.51	1260557.03	Картометрический	1.00	-
133	448047.56	1260556.98	Картометрический	1.00	-
134	448063.65	1260555.64	Картометрический	1.00	-
135	448073.32	1260553.85	Аналитический	0.10	-
136	448072.27	1260543.01	Аналитический	0.10	-
137	448068.64	1260512.07	Аналитический	0.10	-
138	448042.78	1260514.78	Аналитический	0.10	-
139	448036.70	1260515.44	Аналитический	0.10	-
140	448034.74	1260515.56	Картометрический	1.00	-
141	448030.84	1260479.97	Картометрический	1.00	-
142	448036.68	1260479.81	Картометрический	1.00	-
143	448042.59	1260479.74	Картометрический	1.00	-
144	448049.26	1260482.01	Аналитический	0.10	-
145	448049.26	1260489.33	Аналитический	0.10	-
146	448051.13	1260492.75	Аналитический	0.10	-
147	448055.78	1260502.60	Аналитический	0.10	-
148	448077.84	1260502.63	Аналитический	0.10	-
149	448077.86	1260484.09	Аналитический	0.10	-
150	448084.52	1260484.10	Аналитический	0.10	-
151	448084.55	1260478.29	Картометрический	1.00	-
152	448084.69	1260476.22	Аналитический	0.10	-
153	448084.47	1260466.39	Аналитический	0.10	-
154	448084.27	1260462.78	Картометрический	1.00	-
155	448055.07	1260462.19	Картометрический	1.00	-
156	448029.25	1260461.96	Картометрический	1.00	-
157	448025.00	1260410.00	Картометрический	1.00	-
158	448023.09	1260364.19	Картометрический	1.00	-
159	448026.78	1260364.18	Картометрический	1.00	-
160	448040.77	1260363.47	Картометрический	1.00	-
161	448041.01	1260375.46	Картометрический	1.00	-
162	448071.47	1260373.93	Аналитический	0.10	-
163	448071.75	1260362.39	Аналитический	0.10	-
164	448114.48	1260365.19	Аналитический	0.10	-
165	448120.25	1260366.04	Аналитический	0.10	-
166	448120.54	1260364.02	Аналитический	0.10	-
167	448132.47	1260366.13	Аналитический	0.10	-
168	448167.43	1260371.80	Аналитический	0.10	-
169	448214.19	1260379.56	Аналитический	0.10	-
170	448212.41	1260390.08	Аналитический	0.10	-
171	448241.55	1260395.78	Аналитический	0.10	-
172	448243.65	1260383.71	Аналитический	0.10	-
173	448282.45	1260387.69	Аналитический	0.10	-
174	448314.92	1260401.59	Аналитический	0.10	-
175	448383.43	1260434.94	Картометрический	1.00	-

1	2	3	4	5	6
38	448519.00	1260533.00	Картометрический	1.00	-
176	447515.04	1261237.39	Картометрический	1.00	-
177	447514.81	1261244.79	Аналитический	0.10	-
178	447514.01	1261260.15	Аналитический	0.10	-
179	447513.26	1261307.68	Картометрический	1.00	-
180	447518.27	1261308.22	Картометрический	1.00	-
181	447508.97	1261308.10	Аналитический	0.10	-
182	447483.57	1261307.88	Аналитический	0.10	-
183	447483.92	1261263.84	Аналитический	0.10	-
184	447469.47	1261243.35	Аналитический	0.10	-
185	447469.31	1261240.48	Картометрический	1.00	-
186	447491.58	1261240.34	Картометрический	1.00	-
176	447515.04	1261237.39	Картометрический	1.00	-
3. Сведения о характерных точках части (частей) границы объекта					
Обозначение характерных точек части границы	Координаты, м		Метод определения координат характерной точки	Средняя квадратическая погрешность положения характерной точки (Mt), м	Описание обозначения точки на местности (при наличии)
	X	Y			
1	2	3	4	5	6
Часть №					
-	-	-	-	-	-

ГРАФИЧЕСКОЕ ОПИСАНИЕ

местоположения границ

Зона улиц, дорог, инженерной и транспортной инфраструктуры
села Репьёвка – ИТ1/1

(наименование объекта, местоположение границ которого описано (далее-объект))

Раздел 1

Сведения об объекте		
№ п/п	Характеристики объекта	Описание характеристик
1	2	3
1	Местоположение объекта	Воронежская область, Репьёвский муниципальный район, Репьёвское сельское поселение, село Репьёвка
2	Площадь объекта \pm величина погрешности определения площади ($P \pm \Delta P$)	-
3	Иные характеристики объекта	-

Раздел 2

Сведения о местоположении границ объекта					
1. Система координат: МСК - 36, зона 1					
2. Сведения о характерных точках границ объекта					
Обозначение характерных точек границ	Координаты, м		Метод определения координат характерной точки	Средняя квадратическая погрешность положения характерной точки (Mt), м	Описание обозначения точки на местности (при наличии)
	X	Y			
1	2	3	4	5	6
1	448674.59	1258908.64	Аналитический	0.10	-
2	448664.94	1258926.89	Аналитический	0.10	-
3	448607.14	1258876.01	Аналитический	0.10	-
4	448525.74	1258817.49	Аналитический	0.10	-
5	448443.26	1258746.74	Аналитический	0.10	-
6	448409.44	1258712.72	Аналитический	0.10	-
7	448358.08	1258678.66	Аналитический	0.10	-
8	448437.51	1258652.56	Аналитический	0.10	-
9	448450.13	1258736.46	Аналитический	0.10	-
10	448532.62	1258807.20	Аналитический	0.10	-
11	448619.49	1258867.01	Аналитический	0.10	-
1	448674.59	1258908.64	Аналитический	0.10	-
12	448566.34	1259163.35	Аналитический	0.10	-
13	448562.89	1259174.01	Картометрический	1.00	-
14	448476.15	1259146.19	Картометрический	1.00	-
15	448353.08	1259106.38	Картометрический	1.00	-
16	448302.41	1259097.33	Картометрический	1.00	-
17	448268.26	1259095.36	Аналитический	0.10	-
18	448206.97	1259012.43	Аналитический	0.10	-
19	448181.13	1259004.17	Аналитический	0.10	-
20	448196.00	1258953.17	Аналитический	0.10	-
21	448242.27	1258963.85	Аналитический	0.10	-
22	448229.94	1259019.10	Аналитический	0.10	-
23	448212.09	1259013.97	Аналитический	0.10	-
24	448268.55	1259088.37	Аналитический	0.10	-
25	448302.91	1259090.35	Аналитический	0.10	-
26	448354.02	1259099.44	Аналитический	0.10	-
27	448477.40	1259139.30	Аналитический	0.10	-
12	448566.34	1259163.35	Аналитический	0.10	-
28	449177.44	1259744.05	Картометрический	1.00	-
29	449182.70	1259788.27	Картометрический	1.00	-
30	449187.73	1259830.54	Картометрический	1.00	-
31	449179.00	1259826.00	Картометрический	1.00	-

1	2	3	4	5	6
32	449132.00	1259807.00	Картометрический	1.00	-
33	449089.00	1259793.00	Картометрический	1.00	-
34	449042.00	1259781.00	Картометрический	1.00	-
35	448993.00	1259773.00	Картометрический	1.00	-
36	448953.00	1259770.00	Картометрический	1.00	-
37	448902.00	1259766.00	Картометрический	1.00	-
38	448843.00	1259760.00	Картометрический	1.00	-
39	448807.69	1259753.90	Картометрический	1.00	-
40	448793.17	1259751.30	Аналитический	0.20	-
41	448745.54	1259741.35	Аналитический	0.20	-
42	448696.04	1259728.36	Аналитический	0.20	-
43	448648.00	1259718.00	Картометрический	1.00	-
44	448598.00	1259712.00	Картометрический	1.00	-
45	448468.00	1259694.00	Картометрический	1.00	-
46	448432.00	1259691.00	Картометрический	1.00	-
47	448418.00	1259690.00	Картометрический	1.00	-
48	448401.00	1259698.00	Картометрический	1.00	-
49	448388.00	1259714.00	Картометрический	1.00	-
50	448374.81	1259728.87	Картометрический	1.00	-
51	448369.00	1259740.00	Картометрический	1.00	-
52	448362.00	1259750.00	Картометрический	1.00	-
53	448355.29	1259763.41	Аналитический	0.20	-
54	448345.22	1259779.42	Аналитический	0.20	-
55	448332.88	1259794.85	Аналитический	0.20	-
56	448327.34	1259802.63	Аналитический	0.20	-
57	448318.10	1259812.61	Аналитический	0.20	-
58	448312.92	1259808.91	Аналитический	0.20	-
59	448294.83	1259832.92	Аналитический	0.20	-
60	448242.51	1259913.96	Аналитический	0.20	-
61	448178.99	1260007.85	Аналитический	0.20	-
62	448116.86	1260100.35	Аналитический	0.20	-
63	448051.15	1260203.73	Аналитический	0.20	-
64	448044.24	1260215.36	Аналитический	0.20	-
65	448047.24	1260219.89	Аналитический	0.20	-
66	448043.11	1260228.19	Аналитический	0.20	-
67	448036.74	1260226.93	Аналитический	0.20	-
68	448031.19	1260234.42	Аналитический	0.20	-
69	448027.99	1260241.68	Аналитический	0.20	-
70	448022.70	1260264.13	Аналитический	0.20	-
71	448020.12	1260299.50	Аналитический	0.20	-
72	448021.72	1260331.16	Аналитический	0.20	-
73	448023.09	1260364.19	Аналитический	0.20	-
74	448024.99	1260410.10	Аналитический	0.20	-
75	448029.25	1260461.96	Картометрический	1.00	-
76	448030.35	1260475.50	Аналитический	0.20	-
77	448030.84	1260479.97	Картометрический	1.00	-
78	448034.74	1260515.56	Картометрический	1.00	-
79	448037.83	1260543.94	Аналитический	0.20	-

1	2	3	4	5	6
80	448039.00	1260557.00	Картометрический	1.00	-
81	448042.30	1260594.13	Аналитический	0.20	-
82	448042.53	1260598.56	Картометрический	1.00	-
83	448044.61	1260640.81	Аналитический	0.20	-
84	448043.24	1260701.20	Аналитический	0.10	-
85	448042.97	1260713.44	Аналитический	0.10	-
86	448041.83	1260734.73	Аналитический	0.20	-
87	448041.67	1260747.55	Аналитический	0.20	-
88	448037.94	1260798.10	Аналитический	0.20	-
89	448038.82	1260804.30	Аналитический	0.20	-
90	448047.32	1260808.70	Аналитический	0.20	-
91	448046.60	1260820.27	Аналитический	0.20	-
92	448039.38	1260821.64	Аналитический	0.20	-
93	448034.32	1260827.69	Аналитический	0.20	-
94	448026.28	1260853.83	Аналитический	0.20	-
95	448015.44	1260887.19	Аналитический	0.20	-
96	447998.46	1260925.30	Аналитический	0.10	-
97	447962.40	1260975.61	Аналитический	0.20	-
98	447933.98	1261021.11	Аналитический	0.20	-
99	447921.80	1261048.68	Картометрический	1.00	-
100	447913.34	1261067.81	Аналитический	0.20	-
101	447908.64	1261081.06	Аналитический	0.20	-
102	447911.20	1261085.64	Аналитический	0.20	-
103	447917.73	1261092.70	Аналитический	0.20	-
104	447957.04	1261098.11	Аналитический	0.10	-
105	447960.60	1261098.61	Картометрический	1.00	-
106	448112.78	1261120.35	Аналитический	0.10	-
107	448176.00	1261136.00	Аналитический	0.10	-
108	448251.22	1261156.52	Аналитический	0.10	-
109	448320.19	1261177.87	Аналитический	0.10	-
110	448375.74	1261195.72	Аналитический	0.10	-
111	448458.34	1261222.64	Аналитический	0.10	-
112	448487.17	1261237.09	Аналитический	0.10	-
113	448503.81	1261248.12	Аналитический	0.10	-
114	448505.91	1261259.93	Аналитический	0.10	-
115	448507.33	1261267.94	Аналитический	0.10	-
116	448506.00	1261295.24	Аналитический	0.10	-
117	448509.02	1261320.62	Аналитический	0.10	-
118	448612.91	1261344.32	Картометрический	1.00	-
119	448657.44	1261354.48	Аналитический	0.10	-
120	448722.95	1261364.34	Картометрический	1.00	-
121	448827.00	1261380.00	Картометрический	1.00	-
122	448835.61	1261381.31	Аналитический	0.10	-
123	448901.13	1261389.92	Картометрический	1.00	-
124	448909.00	1261387.00	Картометрический	1.00	-
125	448939.98	1261392.93	Картометрический	1.00	-
126	448942.36	1261402.04	Аналитический	0.10	-
127	448952.64	1261407.59	Аналитический	0.10	-

1	2	3	4	5	6
128	448989.31	1261412.28	Аналитический	0.20	-
129	449036.45	1261418.06	Аналитический	0.20	-
130	449049.74	1261419.48	Картометрический	1.00	-
131	449081.21	1261422.89	Аналитический	0.20	-
132	449108.10	1261426.60	Картометрический	1.00	-
133	449153.75	1261432.91	Аналитический	0.20	-
134	449205.83	1261440.94	Аналитический	1.00	-
135	449246.97	1261447.32	Аналитический	0.20	-
136	449273.40	1261335.65	Картометрический	1.00	-
137	449288.40	1261338.85	Аналитический	0.10	-
138	449321.40	1261346.39	Аналитический	0.10	-
139	449364.08	1261356.38	Картометрический	1.00	-
140	449362.78	1261362.02	Картометрический	1.00	-
141	449348.94	1261420.40	Картометрический	1.00	-
142	449332.40	1261463.28	Аналитический	0.20	-
143	449328.88	1261477.28	Аналитический	0.20	-
144	449347.87	1261483.33	Аналитический	0.20	-
145	449375.89	1261493.85	Аналитический	0.20	-
146	449378.10	1261488.18	Аналитический	0.20	-
147	449379.09	1261482.65	Аналитический	0.20	-
148	449455.31	1261509.29	Картометрический	1.00	-
149	449514.06	1261533.62	Картометрический	1.00	-
150	449557.42	1261551.42	Картометрический	1.00	-
151	449607.73	1261569.20	Картометрический	1.00	-
152	449665.56	1261589.69	Картометрический	1.00	-
153	449700.07	1261601.81	Картометрический	1.00	-
154	449995.54	1261706.34	Картометрический	1.00	-
155	449990.72	1261719.21	Картометрический	1.00	-
156	449984.36	1261736.74	Картометрический	1.00	-
157	449966.23	1261730.20	Аналитический	0.20	-
158	449908.95	1261710.06	Аналитический	0.20	-
159	449805.00	1261670.98	Аналитический	0.20	-
160	449650.93	1261612.95	Аналитический	0.20	-
161	449562.82	1261576.04	Аналитический	0.20	-
162	449479.21	1261542.29	Аналитический	0.20	-
163	449471.03	1261540.05	Аналитический	0.20	-
164	449461.25	1261555.79	Аналитический	0.20	-
165	449454.00	1261564.00	Картометрический	1.00	-
166	449439.60	1261560.60	Картометрический	1.00	-
167	449243.70	1261502.10	Картометрический	1.00	-
168	449245.75	1261466.09	Аналитический	0.20	-
169	449236.24	1261469.35	Аналитический	0.20	-
170	449231.51	1261467.92	Аналитический	0.20	-
171	449226.79	1261462.58	Аналитический	0.20	-
172	449151.50	1261451.52	Аналитический	0.20	-
173	449097.75	1261444.32	Аналитический	0.20	-
174	449077.00	1261441.78	Аналитический	0.20	-
175	449056.80	1261440.38	Аналитический	0.20	-

1	2	3	4	5	6
176	449049.05	1261442.47	Аналитический	0.20	-
177	449038.79	1261454.18	Аналитический	0.20	-
178	449029.43	1261470.45	Аналитический	0.20	-
179	449034.09	1261483.65	Аналитический	0.10	-
180	449053.97	1261537.65	Картометрический	1.00	-
181	449065.06	1261567.90	Аналитический	0.10	-
182	449050.34	1261571.90	Аналитический	0.10	-
183	449049.62	1261569.59	Аналитический	0.10	-
184	449044.69	1261571.05	Аналитический	0.10	-
185	449030.42	1261533.55	Аналитический	0.10	-
186	449025.94	1261521.80	Аналитический	0.10	-
187	449017.50	1261528.13	Аналитический	0.10	-
188	449018.28	1261533.12	Аналитический	0.10	-
189	449006.05	1261524.06	Аналитический	0.10	-
190	448973.03	1261521.77	Аналитический	0.10	-
191	448949.08	1261514.66	Аналитический	0.10	-
192	448931.28	1261509.44	Аналитический	0.10	-
193	448913.85	1261498.97	Аналитический	0.10	-
194	448910.71	1261488.73	Аналитический	0.10	-
195	448908.97	1261426.80	Аналитический	0.10	-
196	448922.73	1261402.88	Аналитический	0.10	-
197	448834.02	1261390.12	Аналитический	0.10	-
198	448655.75	1261363.28	Аналитический	0.10	-
199	448648.17	1261361.55	Аналитический	0.10	-
200	448580.00	1261345.98	Картометрический	1.00	-
201	448500.67	1261327.85	Картометрический	1.00	-
202	448499.97	1261321.54	Аналитический	0.10	-
203	448497.03	1261295.30	Аналитический	0.10	-
204	448498.18	1261267.23	Аналитический	0.10	-
205	448495.31	1261253.68	Аналитический	0.10	-
206	448482.80	1261245.95	Аналитический	0.10	-
207	448454.81	1261230.90	Аналитический	0.10	-
208	448372.98	1261204.23	Аналитический	0.10	-
209	448317.50	1261186.41	Аналитический	0.10	-
210	448248.72	1261165.11	Аналитический	0.10	-
211	448173.40	1261144.63	Аналитический	0.10	-
212	448111.06	1261129.14	Аналитический	0.10	-
213	447955.80	1261106.97	Аналитический	0.10	-
214	447933.05	1261103.85	Картометрический	1.00	-
215	447890.24	1261097.95	Аналитический	0.10	-
216	447835.62	1261087.95	Аналитический	0.10	-
217	447826.35	1261084.10	Аналитический	0.20	-
218	447800.36	1261078.35	Аналитический	0.20	-
219	447760.61	1261070.95	Аналитический	0.20	-
220	447741.18	1261068.15	Аналитический	0.20	-
221	447727.76	1261072.79	Аналитический	0.20	-
222	447717.46	1261078.19	Аналитический	0.20	-
223	447706.17	1261091.24	Аналитический	0.20	-

1	2	3	4	5	6
224	447694.82	1261116.68	Аналитический	0.20	-
225	447676.81	1261166.34	Аналитический	0.20	-
226	447673.99	1261179.63	Аналитический	0.20	-
227	447674.41	1261193.21	Аналитический	0.20	-
228	447675.30	1261197.44	Аналитический	0.20	-
229	447681.38	1261198.14	Аналитический	0.20	-
230	447681.34	1261202.18	Аналитический	0.20	-
231	447675.95	1261202.44	Аналитический	0.20	-
232	447673.21	1261204.73	Аналитический	0.20	-
233	447673.02	1261207.54	Аналитический	0.20	-
234	447676.60	1261215.91	Аналитический	0.20	-
235	447670.47	1261220.29	Аналитический	0.20	-
236	447665.17	1261211.46	Аналитический	0.20	-
237	447663.22	1261211.30	Аналитический	0.20	-
238	447651.14	1261218.46	Аналитический	0.20	-
239	447627.20	1261224.63	Аналитический	0.20	-
240	447587.45	1261230.48	Аналитический	0.20	-
241	447532.32	1261235.20	Аналитический	0.20	-
242	447515.04	1261237.39	Картометрический	1.00	-
243	447491.58	1261240.34	Аналитический	0.20	-
244	447469.31	1261240.48	Картометрический	1.00	-
245	447421.21	1261240.73	Аналитический	0.20	-
246	447410.04	1261240.57	Аналитический	0.20	-
247	447395.49	1261246.67	Аналитический	0.20	-
248	447390.01	1261246.05	Аналитический	0.20	-
249	447387.28	1261243.19	Аналитический	0.20	-
250	447387.83	1261236.39	Аналитический	0.20	-
251	447341.59	1261234.37	Картометрический	1.00	-
252	447340.95	1261220.36	Картометрический	1.00	-
253	447387.07	1261223.03	Картометрический	1.00	-
254	447387.15	1261219.06	Аналитический	0.20	-
255	447390.01	1261215.45	Аналитический	0.20	-
256	447396.48	1261216.32	Аналитический	0.20	-
257	447400.77	1261218.34	Аналитический	0.20	-
258	447410.57	1261223.45	Аналитический	0.20	-
259	447438.53	1261224.81	Аналитический	0.20	-
260	447498.46	1261225.12	Аналитический	0.20	-
261	447528.83	1261222.84	Аналитический	0.20	-
262	447584.23	1261219.65	Аналитический	0.20	-
263	447601.04	1261216.55	Картометрический	1.00	-
264	447627.12	1261211.76	Аналитический	0.20	-
265	447641.66	1261208.82	Аналитический	0.20	-
266	447650.39	1261202.86	Аналитический	0.20	-
267	447653.16	1261198.98	Аналитический	0.20	-
268	447655.53	1261192.11	Аналитический	0.20	-
269	447657.50	1261179.30	Аналитический	0.20	-
270	447673.30	1261137.02	Аналитический	0.20	-
271	447684.39	1261108.16	Аналитический	0.20	-

1	2	3	4	5	6
272	447694.89	1261087.66	Аналитический	0.20	-
273	447701.90	1261073.14	Аналитический	0.20	-
274	447697.34	1261065.83	Аналитический	0.20	-
275	447701.89	1261059.91	Аналитический	0.20	-
276	447715.54	1261062.34	Аналитический	0.20	-
277	447722.76	1261057.31	Аналитический	0.20	-
278	447727.62	1261047.91	Аналитический	0.20	-
279	447730.00	1261043.00	Картометрический	1.00	-
280	447738.38	1261047.03	Аналитический	0.20	-
281	447738.21	1261055.09	Аналитический	0.20	-
282	447766.12	1261060.11	Аналитический	0.20	-
283	447798.76	1261067.08	Картометрический	1.00	-
284	447810.41	1261069.61	Аналитический	0.10	-
285	447837.64	1261075.53	Аналитический	0.20	-
286	447867.52	1261082.02	Аналитический	0.10	-
287	447881.43	1261082.38	Аналитический	0.10	-
288	447886.94	1261080.17	Аналитический	0.10	-
289	447890.00	1261076.41	Аналитический	0.20	-
290	447896.72	1261070.39	Аналитический	0.20	-
291	447903.82	1261059.59	Картометрический	1.00	-
292	447908.48	1261052.52	Аналитический	0.20	-
293	447924.82	1261019.05	Аналитический	0.20	-
294	447954.95	1260966.83	Аналитический	0.20	-
295	447988.07	1260922.93	Аналитический	0.20	-
296	448007.11	1260881.11	Аналитический	0.20	-
297	448015.95	1260850.92	Аналитический	0.20	-
298	448023.22	1260818.60	Аналитический	0.20	-
299	448026.60	1260795.02	Аналитический	0.20	-
300	448029.91	1260760.67	Аналитический	0.20	-
301	448032.20	1260715.64	Аналитический	0.20	-
302	448033.77	1260662.38	Аналитический	0.20	-
303	448034.32	1260629.89	Аналитический	0.20	-
304	448031.28	1260588.78	Аналитический	0.20	-
305	448026.14	1260544.40	Аналитический	0.20	-
306	448021.00	1260502.59	Аналитический	0.20	-
307	448013.57	1260429.24	Аналитический	0.20	-
308	448011.15	1260379.79	Аналитический	0.20	-
309	448009.08	1260304.54	Аналитический	0.20	-
310	448009.21	1260266.71	Аналитический	0.20	-
311	448006.82	1260253.88	Аналитический	0.20	-
312	448004.66	1260225.15	Аналитический	0.20	-
313	448013.67	1260223.04	Аналитический	0.20	-
314	448015.66	1260225.23	Аналитический	0.20	-
315	448019.18	1260225.80	Аналитический	0.20	-
316	448021.85	1260225.13	Аналитический	0.20	-
317	448038.34	1260197.82	Аналитический	0.20	-
318	448076.45	1260137.01	Аналитический	0.20	-
319	448132.74	1260048.72	Аналитический	0.20	-

1	2	3	4	5	6
320	448180.16	1259979.11	Аналитический	0.20	-
321	448244.61	1259880.32	Аналитический	0.20	-
322	448300.00	1259799.12	Картометрический	1.00	-
323	448292.00	1259794.00	Картометрический	1.00	-
324	448304.00	1259779.00	Картометрический	1.00	-
325	448310.00	1259770.00	Картометрический	1.00	-
326	448316.26	1259760.79	Картометрический	1.00	-
327	448327.73	1259745.73	Картометрический	1.00	-
328	448337.06	1259729.73	Картометрический	1.00	-
329	448346.00	1259712.00	Картометрический	1.00	-
330	448358.00	1259691.00	Картометрический	1.00	-
331	448365.00	1259678.00	Картометрический	1.00	-
332	448370.00	1259669.00	Картометрический	1.00	-
333	448375.87	1259661.00	Картометрический	1.00	-
334	448379.73	1259653.00	Картометрический	1.00	-
335	448384.92	1259643.95	Картометрический	1.00	-
336	448392.60	1259625.87	Картометрический	1.00	-
337	448397.00	1259607.00	Картометрический	1.00	-
338	448404.00	1259588.00	Картометрический	1.00	-
339	448415.49	1259569.00	Аналитический	0.20	-
340	448444.64	1259484.39	Аналитический	0.20	-
341	448447.46	1259476.60	Картометрический	1.00	-
342	448454.19	1259457.60	Картометрический	1.00	-
343	448467.73	1259420.00	Картометрический	1.00	-
344	448472.87	1259408.08	Картометрический	1.00	-
345	448476.48	1259401.56	Аналитический	0.50	-
346	448485.09	1259405.49	Аналитический	0.50	-
347	448483.81	1259411.05	Аналитический	0.50	-
348	448451.07	1259494.93	Аналитический	0.50	-
349	448410.66	1259612.88	Аналитический	0.50	-
350	448396.56	1259651.64	Аналитический	0.50	-
351	448412.18	1259652.70	Аналитический	0.50	-
352	448415.37	1259651.67	Картометрический	1.00	-
353	448513.86	1259658.75	Картометрический	1.00	-
354	448706.01	1259672.55	Картометрический	1.00	-
355	448742.58	1259674.84	Картометрический	1.00	-
356	448913.76	1259713.35	Картометрический	1.00	-
28	449177.44	1259744.05	Картометрический	1.00	-
357	449116.89	1260248.52	Аналитический	0.10	-
358	448968.09	1260672.45	Аналитический	0.10	-
359	449013.20	1260737.38	Аналитический	0.10	-
360	449006.66	1260758.55	Аналитический	0.10	-
361	449001.10	1260762.65	Аналитический	0.10	-
362	449017.75	1260789.73	Аналитический	0.10	-
363	448968.90	1260823.54	Аналитический	0.10	-
364	448958.98	1260828.36	Аналитический	0.10	-
365	448948.06	1260810.98	Картометрический	1.00	-

1	2	3	4	5	6
366	448922.13	1260769.69	Аналитический	0.10	-
367	448922.93	1260749.48	Аналитический	0.10	-
368	448789.27	1260648.52	Аналитический	0.10	-
369	448763.71	1260632.37	Картометрический	1.00	-
370	448860.16	1260504.45	Картометрический	1.00	-
371	448879.35	1260521.42	Картометрический	1.00	-
372	448943.93	1260437.78	Аналитический	0.10	-
373	449016.80	1260213.30	Аналитический	0.10	-
357	449116.89	1260248.52	Аналитический	0.10	-
374	448950.20	1261627.88	Аналитический	0.20	-
375	448950.79	1261636.51	Аналитический	0.20	-
376	448963.43	1261665.91	Аналитический	0.20	-
377	448974.82	1261676.79	Картометрический	1.00	-
378	448979.90	1261683.83	Аналитический	0.20	-
379	449008.82	1261723.90	Аналитический	0.20	-
380	448897.20	1261781.32	Аналитический	0.10	-
381	448830.54	1261814.52	Аналитический	0.10	-
382	448813.03	1261812.36	Картометрический	1.00	-
383	448757.79	1261776.82	Картометрический	1.00	-
384	448754.28	1261773.19	Картометрический	1.00	-
385	448666.00	1261756.00	Картометрический	1.00	-
386	448668.77	1261716.24	Аналитический	0.10	-
387	448750.00	1261719.00	Картометрический	1.00	-
388	448753.10	1261632.95	Картометрический	1.00	-
389	448846.68	1261618.13	Картометрический	1.00	-
374	448950.20	1261627.88	Аналитический	0.20	-
390	447330.77	1264147.97	Картометрический	1.00	-
391	447330.80	1264148.00	Картометрический	1.00	-
392	447330.80	1264158.33	Картометрический	1.00	-
393	447330.79	1264159.37	Картометрический	1.00	-
394	447330.80	1264180.00	Картометрический	1.00	-
395	447327.40	1264180.40	Картометрический	1.00	-
396	447327.60	1264224.38	Картометрический	1.00	-
397	447268.40	1264224.50	Картометрический	1.00	-
398	447268.34	1264216.18	Картометрический	1.00	-
399	447263.71	1264224.05	Картометрический	1.00	-
400	447221.48	1264222.87	Картометрический	1.00	-
401	447223.42	1264170.72	Картометрический	1.00	-
402	447290.30	1264130.00	Картометрический	1.00	-
403	447310.80	1264129.80	Картометрический	1.00	-
404	447310.82	1264129.82	Картометрический	1.00	-
405	447310.81	1264129.88	Картометрический	1.00	-
406	447326.72	1264143.98	Картометрический	1.00	-
407	447330.77	1264147.58	Картометрический	1.00	-
390	447330.77	1264147.97	Картометрический	1.00	-

3. Сведения о характерных точках части (частей) границы объекта					
Обозначение характерных точек части границы	Координаты, м		Метод определения координат характерной точки	Средняя квадратическая погрешность положения характерной точки (Mt), м	Описание обозначения точки на местности (при наличии)
	X	Y			
1	2	3	4	5	6
Часть №					
-	-	-	-	-	-

ГРАФИЧЕСКОЕ ОПИСАНИЕ

местоположения границ

Зона сельскохозяйственного использования в границах населенного пункта
села Репьёвка – СХ1/1

(наименование объекта, местоположение границ которого описано (далее-объект))

Раздел 1

Сведения об объекте		
№ п/п	Характеристики объекта	Описание характеристик
1	2	3
1	Местоположение объекта	Воронежская область, Репьёвский муниципальный район, Репьёвское сельское поселение, село Репьёвка
2	Площадь объекта \pm величина погрешности определения площади ($P \pm \text{Дельта } P$)	-
3	Иные характеристики объекта	-

Раздел 2

Сведения о местоположении границ объекта					
1. Система координат: МСК - 36, зона 1					
2. Сведения о характерных точках границ объекта					
Обозначение характерных точек границ	Координаты, м		Метод определения координат характерной точки	Средняя квадратическая погрешность положения характерной точки (Mt), м	Описание обозначения точки на местности (при наличии)
	X	Y			
1	2	3	4	5	6
1	448355.07	1258136.99	Картометрический	1.00	-
2	448279.95	1258107.54	Картометрический	1.00	-
3	448177.12	1258078.77	Картометрический	1.00	-
4	447981.03	1258085.26	Картометрический	1.00	-
5	447909.04	1258107.24	Картометрический	1.00	-
6	447839.39	1258157.95	Картометрический	1.00	-
7	447791.13	1258222.52	Картометрический	1.00	-
8	447797.06	1258115.99	Картометрический	1.00	-
9	447799.54	1258059.91	Картометрический	1.00	-
10	447816.51	1257910.32	Картометрический	1.00	-
11	447825.95	1257881.27	Картометрический	1.00	-
12	447857.03	1257849.49	Картометрический	1.00	-
13	447904.12	1257815.70	Картометрический	1.00	-
14	447969.31	1257787.20	Картометрический	1.00	-
15	448015.00	1257782.00	Картометрический	1.00	-
16	448053.00	1257781.07	Картометрический	1.00	-
17	448107.00	1257806.00	Картометрический	1.00	-
18	448159.87	1257846.23	Картометрический	1.00	-
19	448257.15	1257950.92	Картометрический	1.00	-
20	448293.28	1258011.13	Картометрический	1.00	-
1	448355.07	1258136.99	Картометрический	1.00	-
21	449121.39	1260651.98	Аналитический	0.10	-
22	449057.00	1260809.00	Картометрический	1.00	-
23	449037.00	1260820.00	Картометрический	1.00	-
24	449017.75	1260789.73	Аналитический	0.10	-
25	449001.10	1260762.65	Аналитический	0.10	-
26	449006.66	1260758.55	Аналитический	0.10	-
27	449013.20	1260737.38	Аналитический	0.10	-
28	449054.40	1260627.64	Аналитический	0.10	-
21	449121.39	1260651.98	Аналитический	0.10	-
29	448807.69	1259753.90	Картометрический	1.00	-
30	448799.54	1259799.23	Картометрический	1.00	-
31	448686.56	1259775.38	Картометрический	1.00	-

1	2	3	4	5	6
32	448696.04	1259728.36	Картометрический	1.00	-
33	448745.54	1259741.35	Картометрический	1.00	-
34	448793.17	1259751.30	Картометрический	1.00	-
29	448807.69	1259753.90	Картометрический	1.00	-
35	448480.35	1259388.85	Картометрический	1.00	-
36	448476.48	1259401.56	Картометрический	1.00	-
37	448472.87	1259408.08	Картометрический	1.00	-
38	448467.73	1259420.00	Картометрический	1.00	-
39	448454.19	1259457.60	Картометрический	1.00	-
40	448447.46	1259476.60	Картометрический	1.00	-
41	448444.64	1259484.39	Аналитический	0.20	-
42	448379.45	1259468.52	Аналитический	0.10	-
43	448401.80	1259382.59	Аналитический	0.10	-
44	448405.00	1259368.00	Картометрический	1.00	-
45	448406.98	1259346.15	Картометрический	1.00	-
46	448449.51	1259349.46	Картометрический	1.00	-
47	448445.00	1259377.00	Картометрический	1.00	-
35	448480.35	1259388.85	Картометрический	1.00	-
48	448415.49	1259569.00	Аналитический	0.20	-
49	448404.00	1259588.00	Картометрический	1.00	-
50	448397.00	1259607.00	Картометрический	1.00	-
51	448392.60	1259625.87	Картометрический	1.00	-
52	448384.92	1259643.95	Картометрический	1.00	-
53	448379.73	1259653.00	Картометрический	1.00	-
54	448375.87	1259661.00	Картометрический	1.00	-
55	448370.00	1259669.00	Картометрический	1.00	-
56	448365.00	1259678.00	Картометрический	1.00	-
57	448358.00	1259691.00	Картометрический	1.00	-
58	448346.00	1259712.00	Картометрический	1.00	-
59	448337.06	1259729.73	Картометрический	1.00	-
60	448327.73	1259745.73	Картометрический	1.00	-
61	448316.26	1259760.79	Картометрический	1.00	-
62	448310.00	1259770.00	Картометрический	1.00	-
63	448304.00	1259779.00	Картометрический	1.00	-
64	448292.00	1259794.00	Картометрический	1.00	-
65	448300.00	1259799.12	Картометрический	1.00	-
66	448244.61	1259880.32	Аналитический	0.20	-
67	448180.16	1259979.11	Аналитический	0.20	-
68	448132.74	1260048.72	Аналитический	0.20	-
69	448076.45	1260137.01	Аналитический	0.20	-
70	448038.34	1260197.82	Аналитический	0.20	-
71	448021.85	1260225.13	Аналитический	0.20	-
72	448019.18	1260225.80	Аналитический	0.20	-
73	448015.66	1260225.23	Аналитический	0.20	-
74	448013.67	1260223.04	Аналитический	0.20	-
75	448010.00	1260141.00	Картометрический	1.00	-

1	2	3	4	5	6
76	448008.00	1260049.00	Картометрический	1.00	-
77	448034.28	1260048.13	Аналитический	0.10	-
78	448075.99	1260040.89	Аналитический	0.10	-
79	448132.11	1260030.57	Аналитический	0.10	-
80	448145.68	1260013.10	Аналитический	0.20	-
81	448149.24	1259999.05	Аналитический	0.20	-
82	448152.12	1259953.57	Аналитический	0.20	-
83	448174.52	1259935.66	Картометрический	1.00	-
84	448182.73	1259814.87	Картометрический	1.00	-
85	448247.00	1259820.00	Картометрический	1.00	-
86	448273.00	1259794.00	Картометрический	1.00	-
87	448292.00	1259764.00	Картометрический	1.00	-
88	448311.55	1259712.86	Аналитический	0.10	-
89	448328.53	1259658.50	Аналитический	0.10	-
90	448361.93	1259554.80	Аналитический	0.20	-
48	448415.49	1259569.00	Аналитический	0.20	-
91	448297.68	1260538.48	Аналитический	0.10	-
92	448307.00	1260548.00	Картометрический	1.00	-
93	448293.03	1260596.01	Картометрический	1.00	-
94	448288.01	1260610.00	Картометрический	1.00	-
95	448288.03	1260634.77	Картометрический	1.00	-
96	448287.97	1260670.06	Картометрический	1.00	-
97	448262.32	1260679.76	Аналитический	0.20	-
98	448231.15	1260553.37	Аналитический	0.20	-
99	448229.00	1260548.00	Картометрический	1.00	-
100	448242.91	1260543.58	Аналитический	0.10	-
101	448253.70	1260542.77	Аналитический	0.10	-
102	448258.58	1260542.51	Аналитический	0.10	-
103	448259.42	1260542.69	Аналитический	0.10	-
104	448266.63	1260541.29	Аналитический	0.10	-
105	448276.66	1260537.83	Аналитический	0.10	-
106	448285.66	1260538.11	Аналитический	0.10	-
91	448297.68	1260538.48	Аналитический	0.10	-
107	448293.35	1260699.35	Картометрический	1.00	-
108	448298.00	1260728.00	Картометрический	1.00	-
109	448244.99	1260739.02	Картометрический	1.00	-
110	448197.00	1260765.96	Картометрический	1.00	-
111	448181.00	1260772.01	Картометрический	1.00	-
112	448148.04	1260775.98	Картометрический	1.00	-
113	448122.31	1260766.89	Аналитический	0.20	-
114	448265.05	1260712.17	Аналитический	0.20	-
107	448293.35	1260699.35	Картометрический	1.00	-
115	448239.00	1259387.00	Картометрический	1.00	-
116	448231.97	1259466.10	Аналитический	0.10	-
117	448081.34	1259423.63	Аналитический	0.10	-

1	2	3	4	5	6
118	448050.85	1259560.32	Аналитический	0.10	-
119	448000.00	1259608.00	Картометрический	1.00	-
120	447882.00	1259608.00	Картометрический	1.00	-
121	447882.00	1259537.00	Картометрический	1.00	-
122	447816.00	1259537.00	Картометрический	1.00	-
123	447816.15	1259504.69	Картометрический	1.00	-
124	447849.68	1259514.71	Картометрический	1.00	-
125	447858.00	1259446.00	Картометрический	1.00	-
126	447866.00	1259308.00	Картометрический	1.00	-
127	447908.00	1259317.00	Картометрический	1.00	-
128	447986.86	1259277.23	Аналитический	0.10	-
129	448050.00	1259285.00	Картометрический	1.00	-
130	448044.00	1259342.00	Картометрический	1.00	-
115	448239.00	1259387.00	Картометрический	1.00	-
131	447308.68	1259009.70	Аналитический	0.10	-
132	447280.05	1259115.95	Картометрический	1.00	-
133	447375.00	1259136.06	Картометрический	1.00	-
134	447405.95	1259221.74	Картометрический	1.00	-
135	447383.13	1259252.23	Картометрический	1.00	-
136	447385.03	1259272.93	Картометрический	1.00	-
137	447404.20	1259273.15	Картометрический	1.00	-
138	447403.98	1259322.30	Аналитический	0.10	-
139	447348.15	1259268.30	Аналитический	0.10	-
140	447334.37	1259246.49	Аналитический	0.10	-
141	447305.64	1259222.19	Аналитический	0.10	-
142	447249.65	1259136.48	Аналитический	0.10	-
143	447233.96	1259101.77	Аналитический	0.10	-
144	447220.02	1259075.36	Аналитический	0.10	-
145	447229.31	1259057.84	Аналитический	0.10	-
146	447255.82	1259036.62	Аналитический	0.10	-
131	447308.68	1259009.70	Аналитический	0.10	-
147	447352.97	1260170.95	Картометрический	1.00	-
148	447375.99	1260294.07	Картометрический	1.00	-
149	447416.93	1260431.89	Картометрический	1.00	-
150	447372.76	1260443.97	Картометрический	1.00	-
151	447443.80	1260677.73	Картометрический	1.00	-
152	447334.08	1260657.87	Картометрический	1.00	-
153	447209.00	1260690.00	Картометрический	1.00	-
154	447122.95	1260751.61	Картометрический	1.00	-
155	447095.78	1260727.89	Картометрический	1.00	-
156	447073.68	1260695.69	Аналитический	0.10	-
157	447032.79	1260628.58	Аналитический	0.10	-
158	447030.31	1260624.51	Аналитический	0.10	-
159	446997.92	1260530.41	Аналитический	0.10	-
160	446974.80	1260407.46	Аналитический	0.10	-
161	446945.77	1260295.55	Аналитический	0.10	-

1	2	3	4	5	6
162	446929.55	1260236.20	Аналитический	0.10	-
163	446927.75	1260183.62	Аналитический	0.10	-
164	447226.09	1260172.78	Картометрический	1.00	-
165	447266.05	1260179.68	Картометрический	1.00	-
147	447352.97	1260170.95	Картометрический	1.00	-
166	447468.04	1261725.12	Картометрический	1.00	-
167	447542.99	1262069.93	Картометрический	1.00	-
168	447511.00	1262031.00	Картометрический	1.00	-
169	447483.00	1261998.00	Картометрический	1.00	-
170	447442.01	1261925.99	Картометрический	1.00	-
171	447442.01	1261878.03	Картометрический	1.00	-
166	447468.04	1261725.12	Картометрический	1.00	-
172	447662.00	1262553.00	Картометрический	1.00	-
173	447611.00	1262601.00	Картометрический	1.00	-
174	447518.00	1262661.00	Картометрический	1.00	-
175	447473.00	1262721.00	Картометрический	1.00	-
176	447083.84	1263150.10	Аналитический	0.10	-
177	447076.58	1263107.68	Аналитический	0.10	-
178	447064.67	1263088.19	Аналитический	0.10	-
179	447043.46	1263078.89	Аналитический	0.10	-
180	446990.07	1263084.04	Аналитический	0.10	-
181	446960.40	1263083.23	Аналитический	0.10	-
182	446950.20	1263069.68	Аналитический	0.10	-
183	446943.33	1263022.19	Аналитический	0.10	-
184	446954.20	1262942.46	Аналитический	0.10	-
185	446990.49	1262859.30	Аналитический	0.10	-
186	447114.51	1262786.42	Аналитический	0.10	-
187	447165.35	1262773.60	Аналитический	0.10	-
188	447258.00	1262810.00	Картометрический	1.00	-
189	447313.00	1262810.00	Картометрический	1.00	-
190	447342.00	1262771.00	Картометрический	1.00	-
191	447355.00	1262708.00	Картометрический	1.00	-
192	447382.00	1262664.00	Картометрический	1.00	-
193	447375.00	1262591.00	Картометрический	1.00	-
194	447386.00	1262537.00	Картометрический	1.00	-
195	447398.00	1262517.00	Картометрический	1.00	-
196	447418.00	1262515.00	Картометрический	1.00	-
197	447461.00	1262521.00	Картометрический	1.00	-
198	447510.00	1262510.00	Картометрический	1.00	-
199	447580.00	1262458.00	Картометрический	1.00	-
172	447662.00	1262553.00	Картометрический	1.00	-
200	448884.50	1261930.40	Картометрический	1.00	-
201	448666.00	1261963.40	Картометрический	1.00	-
202	448647.60	1261996.60	Картометрический	1.00	-
203	448623.30	1262040.10	Картометрический	1.00	-

1	2	3	4	5	6
204	448598.97	1262029.92	Аналитический	0.10	-
205	448561.59	1262033.49	Аналитический	0.10	-
206	448551.33	1262046.71	Аналитический	0.10	-
207	448544.28	1262058.96	Аналитический	0.10	-
208	448475.25	1262069.69	Аналитический	0.10	-
209	448407.37	1262081.30	Аналитический	0.10	-
210	448402.46	1262116.42	Аналитический	0.10	-
211	448395.99	1262157.20	Аналитический	0.10	-
212	448359.89	1262318.56	Аналитический	0.10	-
213	448299.40	1262385.00	Картометрический	1.00	-
214	448185.90	1262505.00	Картометрический	1.00	-
215	447927.50	1262619.30	Картометрический	1.00	-
216	447918.20	1262632.70	Картометрический	1.00	-
217	447567.65	1263150.40	Картометрический	1.00	-
218	447547.00	1263180.77	Картометрический	1.00	-
219	447304.30	1263540.40	Картометрический	1.00	-
220	447342.30	1263903.30	Картометрический	1.00	-
221	447324.60	1263993.90	Картометрический	1.00	-
222	447297.40	1264101.81	Картометрический	1.00	-
223	447290.30	1264130.00	Картометрический	1.00	-
224	447223.42	1264170.72	Аналитический	0.20	-
225	447221.48	1264222.87	Аналитический	0.20	-
226	447263.71	1264224.05	Аналитический	0.20	-
227	447243.50	1264258.50	Картометрический	1.00	-
228	447186.16	1264388.59	Картометрический	1.00	-
229	447066.30	1264331.00	Картометрический	1.00	-
230	446819.27	1264784.46	Картометрический	1.00	-
231	446481.74	1265422.24	Картометрический	1.00	-
232	446434.52	1265595.60	Аналитический	0.10	-
233	446371.05	1265704.37	Аналитический	0.10	-
234	446333.66	1265699.04	Картометрический	1.00	-
235	446276.08	1265699.91	Аналитический	0.10	-
236	446198.14	1265652.51	Аналитический	0.10	-
237	446107.77	1265638.08	Картометрический	1.00	-
238	446097.42	1265636.33	Аналитический	0.10	-
239	445888.33	1265326.65	Аналитический	0.10	-
240	445861.24	1265309.69	Аналитический	0.10	-
241	445797.61	1265313.42	Аналитический	0.10	-
242	445875.81	1265287.88	Аналитический	0.10	-
243	445975.29	1265282.57	Аналитический	0.10	-
244	446069.14	1265234.28	Аналитический	0.10	-
245	446121.81	1265125.62	Аналитический	0.10	-
246	446121.11	1265062.13	Аналитический	0.10	-
247	446088.43	1265001.72	Аналитический	0.10	-
248	446103.11	1264905.86	Аналитический	0.10	-
249	446107.05	1264880.18	Аналитический	0.10	-
250	446110.84	1264809.15	Аналитический	0.10	-
251	446069.27	1264787.28	Аналитический	0.10	-

1	2	3	4	5	6
252	446018.12	1264738.44	Аналитический	0.10	-
253	446013.88	1264660.46	Аналитический	0.10	-
254	446015.14	1264581.95	Аналитический	0.10	-
255	445938.38	1264498.19	Аналитический	0.10	-
256	445858.82	1264479.44	Аналитический	0.10	-
257	445835.14	1264422.50	Аналитический	0.10	-
258	445838.56	1264285.44	Аналитический	0.10	-
259	445868.92	1264190.75	Аналитический	0.10	-
260	445953.74	1263965.42	Аналитический	0.10	-
261	445999.14	1263860.68	Аналитический	0.10	-
262	446076.62	1263796.10	Аналитический	0.10	-
263	446195.07	1263736.27	Аналитический	0.10	-
264	446253.18	1263725.62	Аналитический	0.10	-
265	446316.64	1263764.09	Аналитический	0.10	-
266	446434.52	1263797.85	Аналитический	0.10	-
267	446446.00	1263800.73	Аналитический	0.10	-
268	446420.40	1263822.00	Картометрический	1.00	-
269	446331.27	1263963.19	Картометрический	1.00	-
270	446310.54	1263984.87	Картометрический	1.00	-
271	446209.81	1264041.54	Картометрический	1.00	-
272	446193.35	1264075.73	Картометрический	1.00	-
273	446134.00	1264160.03	Картометрический	1.00	-
274	446130.00	1264209.89	Картометрический	1.00	-
275	446116.00	1264256.73	Картометрический	1.00	-
276	446116.66	1264312.87	Картометрический	1.00	-
277	446084.11	1264363.00	Картометрический	1.00	-
278	446106.20	1264433.05	Аналитический	0.10	-
279	446106.90	1264444.28	Аналитический	0.10	-
280	446130.80	1264466.34	Аналитический	0.10	-
281	446189.74	1264640.41	Аналитический	0.20	-
282	446193.43	1264656.41	Аналитический	0.20	-
283	446227.48	1264982.55	Картометрический	1.00	-
284	446123.93	1265465.33	Картометрический	1.00	-
285	446115.00	1265516.00	Картометрический	1.00	-
286	446119.07	1265570.00	Картометрический	1.00	-
287	446136.01	1265625.98	Картометрический	1.00	-
288	446192.00	1265608.95	Картометрический	1.00	-
289	446212.13	1265577.07	Картометрический	1.00	-
290	446228.00	1265571.20	Картометрический	1.00	-
291	446287.00	1265581.60	Картометрический	1.00	-
292	446341.93	1265603.13	Картометрический	1.00	-
293	446374.07	1265604.87	Картометрический	1.00	-
294	446475.00	1265212.19	Картометрический	1.00	-
295	446641.97	1264906.35	Картометрический	1.00	-
296	446901.00	1264081.93	Картометрический	1.00	-
297	446985.68	1263824.50	Аналитический	0.20	-
298	447039.00	1263852.00	Аналитический	0.20	-
299	447101.88	1263878.99	Аналитический	0.20	-

1	2	3	4	5	6
300	447113.79	1263881.16	Аналитический	0.20	-
301	447131.12	1263872.14	Аналитический	0.20	-
302	447145.91	1263842.18	Аналитический	0.20	-
303	447157.00	1263778.00	Аналитический	0.20	-
304	447110.19	1263766.39	Аналитический	0.20	-
305	447023.93	1263734.64	Аналитический	0.20	-
306	447008.05	1263733.91	Аналитический	0.20	-
307	447031.09	1263642.07	Картометрический	1.00	-
308	447086.13	1263601.92	Картометрический	1.00	-
309	447133.04	1263546.96	Картометрический	1.00	-
310	447160.97	1263510.03	Картометрический	1.00	-
311	447175.03	1263477.03	Картометрический	1.00	-
312	447183.13	1263432.66	Картометрический	1.00	-
313	447225.63	1263377.46	Картометрический	1.00	-
314	447282.03	1263327.13	Картометрический	1.00	-
315	447313.78	1263280.43	Картометрический	1.00	-
316	447341.27	1263206.60	Картометрический	1.00	-
317	447441.02	1263078.80	Аналитический	0.20	-
318	447517.03	1263130.04	Картометрический	1.00	-
319	447868.32	1262621.00	Аналитический	0.10	-
320	447959.76	1262385.84	Аналитический	0.10	-
321	448264.87	1262299.73	Картометрический	1.00	-
322	448313.00	1262060.92	Картометрический	1.00	-
323	448402.94	1262047.13	Картометрический	1.00	-
324	448538.93	1262025.73	Картометрический	1.00	-
325	448523.00	1261939.73	Картометрический	1.00	-
326	448454.05	1261919.08	Картометрический	1.00	-
327	448646.00	1261836.13	Картометрический	1.00	-
328	448664.13	1261796.19	Картометрический	1.00	-
329	448666.00	1261756.00	Картометрический	1.00	-
330	448754.28	1261773.19	Картометрический	1.00	-
331	448757.79	1261776.82	Картометрический	1.00	-
332	448813.03	1261812.36	Картометрический	1.00	-
333	448830.54	1261814.52	Аналитический	0.10	-
334	448846.85	1261856.74	Аналитический	0.10	-
335	448864.16	1261901.15	Аналитический	0.10	-
200	448884.50	1261930.40	Картометрический	1.00	-

3. Сведения о характерных точках части (частей) границы объекта

Обозначение характерных точек части границы	Координаты, м		Метод определения координат характерной точки	Средняя квадратическая погрешность положения характерной точки (Mt), м	Описание обозначения точки на местности (при наличии)
	X	Y			
1	2	3	4	5	6
Часть №					
-	-	-	-	-	-

ГРАФИЧЕСКОЕ ОПИСАНИЕ

местоположения границ

Зона сельскохозяйственного производства села Репьёвка – СХ2/1

(наименование объекта, местоположение границ которого описано (далее-объект))

Раздел 1

Сведения об объекте		
№ п/п	Характеристики объекта	Описание характеристик
1	2	3
1	Местоположение объекта	Воронежская область, Репьёвский муниципальный район, Репьёвское сельское поселение, село Репьёвка
2	Площадь объекта \pm величина погрешности определения площади ($P \pm \Delta P$)	-
3	Иные характеристики объекта	-

Раздел 2

Сведения о местоположении границ объекта					
1. Система координат: МСК - 36, зона 1					
2. Сведения о характерных точках границ объекта					
Обозначение характерных точек границ	Координаты, м		Метод определения координат характерной точки	Средняя квадратическая погрешность положения характерной точки (Mt), м	Описание обозначения точки на местности (при наличии)
	X	Y			
1	2	3	4	5	6
1	449239.78	1261312.12	Аналитический	0.30	-
2	449239.53	1261313.09	Аналитический	0.30	-
3	449238.92	1261315.80	Аналитический	0.10	-
4	449233.64	1261339.04	Аналитический	0.10	-
5	449229.49	1261352.11	Аналитический	0.10	-
6	449233.75	1261353.21	Аналитический	0.10	-
7	449231.81	1261360.73	Аналитический	0.10	-
8	449232.35	1261360.85	Аналитический	0.10	-
9	449214.28	1261421.84	Аналитический	0.10	-
10	449210.28	1261426.14	Аналитический	0.10	-
11	449205.83	1261440.94	Картометрический	1.00	-
12	449153.75	1261432.91	Аналитический	0.20	-
13	449108.10	1261426.60	Картометрический	1.00	-
14	449111.82	1261409.31	Аналитический	0.10	-
15	449118.49	1261379.12	Аналитический	0.10	-
16	449122.01	1261379.81	Аналитический	0.10	-
17	449146.53	1261297.03	Аналитический	0.10	-
18	449149.14	1261288.02	Картометрический	1.00	-
1	449239.78	1261312.12	Аналитический	0.30	-
19	449035.90	1261214.95	Аналитический	0.10	-
20	449028.76	1261281.87	Аналитический	0.10	-
21	449025.64	1261311.93	Картометрический	1.00	-
22	449013.75	1261309.27	Картометрический	1.00	-
23	448997.68	1261306.24	Аналитический	0.10	-
24	448989.67	1261303.65	Аналитический	0.10	-
25	448919.40	1261288.36	Аналитический	0.10	-
26	448910.93	1261285.70	Аналитический	0.20	-
27	448832.82	1261258.77	Картометрический	1.00	-
28	448831.25	1261263.45	Аналитический	0.10	-
29	448828.04	1261262.38	Аналитический	0.10	-
30	448826.47	1261266.72	Аналитический	0.10	-
31	448824.01	1261267.96	Аналитический	0.10	-
32	448805.09	1261264.21	Аналитический	0.10	-
33	448781.15	1261259.46	Аналитический	0.10	-

1	2	3	4	5	6
34	448769.71	1261256.26	Аналитический	0.10	-
35	448770.52	1261251.28	Аналитический	0.10	-
36	448756.57	1261249.92	Аналитический	0.10	-
37	448758.14	1261237.78	Картометрический	1.00	-
38	448760.20	1261221.46	Картометрический	1.00	-
39	448787.28	1261192.06	Картометрический	1.00	-
40	448808.30	1261167.80	Аналитический	0.10	-
41	448821.87	1261173.63	Аналитический	0.10	-
42	448901.29	1261195.61	Аналитический	0.10	-
43	448913.52	1261198.99	Аналитический	0.20	-
44	448919.50	1261199.50	Аналитический	0.20	-
45	448954.62	1261203.73	Аналитический	0.20	-
46	448975.41	1261206.33	Аналитический	0.20	-
47	449002.22	1261209.20	Аналитический	0.20	-
19	449035.90	1261214.95	Аналитический	0.10	-
48	448444.64	1259484.39	Аналитический	0.20	-
49	448415.49	1259569.00	Аналитический	0.20	-
50	448361.93	1259554.80	Аналитический	0.20	-
51	448328.53	1259658.50	Аналитический	0.10	-
52	448311.55	1259712.86	Аналитический	0.10	-
53	448292.00	1259764.00	Картометрический	1.00	-
54	448273.00	1259794.00	Картометрический	1.00	-
55	448247.00	1259820.00	Картометрический	1.00	-
56	448182.73	1259814.87	Картометрический	1.00	-
57	448174.52	1259935.66	Картометрический	1.00	-
58	448152.12	1259953.57	Аналитический	0.20	-
59	448149.24	1259999.05	Аналитический	0.20	-
60	448145.68	1260013.10	Аналитический	0.20	-
61	448132.11	1260030.57	Аналитический	0.10	-
62	448075.99	1260040.89	Аналитический	0.10	-
63	448034.28	1260048.13	Аналитический	0.10	-
64	448008.00	1260049.00	Картометрический	1.00	-
65	447999.00	1259852.00	Картометрический	1.00	-
66	448000.96	1259825.52	Аналитический	0.10	-
67	448000.01	1259736.26	Аналитический	0.10	-
68	447999.00	1259691.00	Картометрический	1.00	-
69	448000.00	1259608.00	Картометрический	1.00	-
70	448050.85	1259560.32	Аналитический	0.10	-
71	448081.34	1259423.63	Аналитический	0.10	-
72	448231.97	1259466.10	Аналитический	0.10	-
73	448239.00	1259387.00	Картометрический	1.00	-
74	448044.00	1259342.00	Картометрический	1.00	-
75	448050.00	1259285.00	Картометрический	1.00	-
76	448052.00	1259276.00	Картометрический	1.00	-
77	448060.13	1259273.52	Картометрический	1.00	-
78	448074.00	1259200.00	Картометрический	1.00	-
79	448076.43	1259181.60	Картометрический	1.00	-

1	2	3	4	5	6
80	448106.63	1259180.19	Аналитический	0.10	-
81	448173.41	1259132.28	Аналитический	0.10	-
82	448176.35	1259131.42	Аналитический	0.10	-
83	448179.53	1259131.09	Аналитический	0.10	-
84	448188.39	1259131.08	Аналитический	0.10	-
85	448242.35	1259138.78	Аналитический	0.10	-
86	448241.13	1259156.12	Аналитический	0.10	-
87	448227.62	1259221.80	Аналитический	0.10	-
88	448306.44	1259235.62	Аналитический	0.10	-
89	448285.74	1259336.64	Аналитический	0.20	-
90	448405.00	1259368.00	Картометрический	1.00	-
91	448401.80	1259382.59	Аналитический	0.10	-
92	448379.45	1259468.52	Аналитический	0.10	-
48	448444.64	1259484.39	Аналитический	0.20	-
93	448090.11	1261267.87	Картометрический	1.00	-
94	448089.81	1261270.96	Аналитический	0.30	-
95	448087.82	1261293.12	Аналитический	0.30	-
96	448085.62	1261322.79	Аналитический	0.30	-
97	448084.11	1261335.16	Аналитический	0.30	-
98	448082.15	1261336.69	Аналитический	0.30	-
99	448043.57	1261337.65	Аналитический	0.30	-
100	448039.38	1261337.51	Аналитический	0.30	-
101	448035.05	1261337.43	Аналитический	0.30	-
102	448019.01	1261336.95	Аналитический	0.30	-
103	448014.53	1261339.78	Аналитический	0.30	-
104	448014.24	1261309.16	Аналитический	0.30	-
105	448015.42	1261286.51	Аналитический	0.30	-
106	448016.54	1261260.67	Картометрический	1.00	-
93	448090.11	1261267.87	Картометрический	1.00	-
107	446665.27	1265682.99	Аналитический	0.10	-
108	446591.75	1265810.22	Аналитический	0.10	-
109	446583.79	1265822.16	Картометрический	1.00	-
110	446509.43	1265791.14	Аналитический	0.10	-
111	446500.29	1265806.73	Аналитический	0.10	-
112	446467.69	1265789.52	Аналитический	0.10	-
113	446432.02	1265742.97	Аналитический	0.10	-
114	446371.05	1265704.37	Аналитический	0.10	-
115	446434.52	1265595.60	Аналитический	0.10	-
116	446481.74	1265422.24	Картометрический	1.00	-
117	446526.03	1265587.07	Аналитический	0.10	-
107	446665.27	1265682.99	Аналитический	0.10	-

3. Сведения о характерных точках части (частей) границы объекта					
Обозначение характерных точек части границы	Координаты, м		Метод определения координат характерной точки	Средняя квадратическая погрешность положения характерной точки (Mt), м	Описание обозначения точки на местности (при наличии)
	X	Y			
1	2	3	4	5	6
Часть №					
-	-	-	-	-	-

ГРАФИЧЕСКОЕ ОПИСАНИЕ
местоположения границ

Зона рекреационного назначения - объектов отдыха села Репьёвка – Р1/1
(наименование объекта, местоположение границ которого описано (далее-объект))

Раздел 1

Сведения об объекте		
№ п/п	Характеристики объекта	Описание характеристик
1	2	3
1	Местоположение объекта	Воронежская область, Репьёвский муниципальный район, Репьёвское сельское поселение, село Репьёвка
2	Площадь объекта ± величина погрешности определения площади ($P \pm \Delta P$)	-
3	Иные характеристики объекта	-

Раздел 2

Сведения о местоположении границ объекта					
1. Система координат: МСК - 36, зона 1					
2. Сведения о характерных точках границ объекта					
Обозначение характерных точек границ	Координаты, м		Метод определения координат характерной точки	Средняя квадратическая погрешность положения характерной точки (Mt), м	Описание обозначения точки на местности (при наличии)
	X	Y			
1	2	3	4	5	6
1	448301.13	1261414.10	Картометрический	1.00	-
2	448295.53	1261429.11	Аналитический	0.10	-
3	448280.38	1261425.87	Аналитический	0.10	-
4	448272.00	1261486.01	Картометрический	1.00	-
5	448263.31	1261484.43	Картометрический	1.00	-
6	448224.53	1261476.15	Картометрический	1.00	-
7	448218.66	1261474.89	Картометрический	1.00	-
8	448230.01	1261407.71	Картометрический	1.00	-
9	448233.83	1261390.75	Картометрический	1.00	-
1	448301.13	1261414.10	Картометрический	1.00	-
10	447808.82	1260905.92	Аналитический	0.10	-
11	447807.17	1260931.98	Аналитический	0.10	-
12	447805.88	1260955.86	Аналитический	0.10	-
13	447800.61	1261026.32	Аналитический	0.10	-
14	447798.79	1261064.73	Аналитический	0.10	-
15	447798.76	1261067.08	Картометрический	1.00	-
16	447766.12	1261060.11	Картометрический	1.00	-
17	447738.21	1261055.09	Картометрический	1.00	-
18	447738.38	1261047.03	Аналитический	0.10	-
19	447754.37	1261005.96	Аналитический	0.10	-
20	447784.05	1260923.84	Аналитический	0.10	-
21	447793.02	1260901.41	Аналитический	0.10	-
10	447808.82	1260905.92	Аналитический	0.10	-
22	447334.08	1260657.87	Картометрический	1.00	-
23	447350.00	1260724.00	Картометрический	1.00	-
24	447370.00	1260758.00	Картометрический	1.00	-
25	447412.00	1260810.00	Картометрический	1.00	-
26	447428.00	1260897.00	Картометрический	1.00	-
27	447430.00	1260923.00	Картометрический	1.00	-
28	447439.00	1260941.00	Картометрический	1.00	-
29	447449.00	1261018.00	Картометрический	1.00	-
30	447447.00	1261042.00	Картометрический	1.00	-
31	447438.53	1261224.81	Картометрический	1.00	-

1	2	3	4	5	6
32	447410.57	1261223.45	Картометрический	1.00	-
33	447400.77	1261218.34	Картометрический	1.00	-
34	447396.48	1261216.32	Картометрический	1.00	-
35	447390.01	1261215.45	Картометрический	1.00	-
36	447387.15	1261219.06	Картометрический	1.00	-
37	447387.07	1261223.03	Картометрический	1.00	-
38	447340.95	1261220.36	Картометрический	1.00	-
39	447340.44	1261209.06	Аналитический	0.10	-
40	447355.55	1261094.31	Аналитический	0.10	-
41	447261.34	1260895.00	Аналитический	0.10	-
42	447232.45	1260834.59	Аналитический	0.10	-
43	447200.18	1260801.56	Аналитический	0.10	-
44	447167.39	1260775.92	Аналитический	0.10	-
45	447146.22	1260765.03	Картометрический	1.00	-
46	447122.95	1260751.61	Картометрический	1.00	-
47	447209.00	1260690.00	Картометрический	1.00	-
22	447334.08	1260657.87	Картометрический	1.00	-

3. Сведения о характерных точках части (частей) границы объекта

Обозначение характерных точек части границы	Координаты, м		Метод определения координат характерной точки	Средняя квадратическая погрешность положения характерной точки (Mt), м	Описание обозначения точки на местности (при наличии)
	X	Y			
1	2	3	4	5	6
Часть №					
-	-	-	-	-	-

ГРАФИЧЕСКОЕ ОПИСАНИЕ
местоположения границ

Зона природных территорий и защитного озеленения села Репьёвка – Р2/1
(наименование объекта, местоположение границ которого описано (далее-объект))

Раздел 1

Сведения об объекте		
№ п/п	Характеристики объекта	Описание характеристик
1	2	3
1	Местоположение объекта	Воронежская область, Репьёвский муниципальный район, Репьёвское сельское поселение, село Репьёвка
2	Площадь объекта ± величина погрешности определения площади ($P \pm \Delta P$)	-
3	Иные характеристики объекта	-

Раздел 2

Сведения о местоположении границ объекта					
1. Система координат: МСК - 36, зона 1					
2. Сведения о характерных точках границ объекта					
Обозначение характерных точек границ	Координаты, м		Метод определения координат характерной точки	Средняя квадратическая погрешность положения характерной точки (Mt), м	Описание обозначения точки на местности (при наличии)
	X	Y			
1	2	3	4	5	6
1	449187.73	1259830.54	Картометрический	1.00	-
2	449196.40	1259903.47	Картометрический	1.00	-
3	449185.02	1260161.31	Аналитический	0.10	-
4	449173.76	1260481.90	Аналитический	0.10	-
5	449174.01	1260481.96	Аналитический	0.10	-
6	449154.47	1260585.39	Аналитический	0.10	-
7	449121.39	1260651.98	Аналитический	0.10	-
8	449054.40	1260627.64	Аналитический	0.10	-
9	449013.20	1260737.38	Аналитический	0.10	-
10	448968.09	1260672.45	Аналитический	0.10	-
11	449116.89	1260248.52	Аналитический	0.10	-
12	449016.80	1260213.30	Аналитический	0.10	-
13	448943.93	1260437.78	Аналитический	0.10	-
14	448879.35	1260521.42	Картометрический	1.00	-
15	448860.16	1260504.45	Картометрический	1.00	-
16	448821.81	1260472.68	Картометрический	1.00	-
17	448735.36	1260403.14	Картометрический	1.00	-
18	448772.00	1260347.00	Картометрический	1.00	-
19	448687.00	1260239.00	Картометрический	1.00	-
20	448399.00	1259801.00	Картометрический	1.00	-
21	448374.81	1259728.87	Картометрический	1.00	-
22	448388.00	1259714.00	Картометрический	1.00	-
23	448401.00	1259698.00	Картометрический	1.00	-
24	448418.00	1259690.00	Картометрический	1.00	-
25	448432.00	1259691.00	Картометрический	1.00	-
26	448468.00	1259694.00	Картометрический	1.00	-
27	448598.00	1259712.00	Картометрический	1.00	-
28	448648.00	1259718.00	Картометрический	1.00	-
29	448696.04	1259728.36	Картометрический	1.00	-
30	448686.56	1259775.38	Картометрический	1.00	-
31	448799.54	1259799.23	Картометрический	1.00	-
32	448807.69	1259753.90	Картометрический	1.00	-
33	448843.00	1259760.00	Картометрический	1.00	-
34	448902.00	1259766.00	Картометрический	1.00	-
35	448953.00	1259770.00	Картометрический	1.00	-
36	448993.00	1259773.00	Картометрический	1.00	-

1	2	3	4	5	6
37	449042.00	1259781.00	Картометрический	1.00	-
38	449089.00	1259793.00	Картометрический	1.00	-
39	449132.00	1259807.00	Картометрический	1.00	-
40	449179.00	1259826.00	Картометрический	1.00	-
1	449187.73	1259830.54	Картометрический	1.00	-
41	449240.00	1260843.00	Картометрический	1.00	-
42	449211.00	1260984.00	Картометрический	1.00	-
43	449196.00	1260998.00	Картометрический	1.00	-
44	449142.29	1260924.47	Аналитический	0.10	-
45	449145.08	1260895.82	Аналитический	0.10	-
46	449162.68	1260880.05	Картометрический	1.00	-
47	449166.69	1260845.99	Картометрический	1.00	-
41	449240.00	1260843.00	Картометрический	1.00	-
48	449196.95	1261055.01	Картометрический	1.00	-
49	449200.96	1261098.99	Картометрический	1.00	-
50	449193.82	1261133.76	Аналитический	0.10	-
51	449149.14	1261288.02	Картометрический	1.00	-
52	449146.53	1261297.03	Аналитический	0.10	-
53	449122.01	1261379.81	Аналитический	0.10	-
54	449118.49	1261379.12	Аналитический	0.10	-
55	449111.82	1261409.31	Аналитический	0.10	-
56	449108.10	1261426.60	Картометрический	1.00	-
57	449081.21	1261422.89	Картометрический	1.00	-
58	449049.74	1261419.48	Картометрический	1.00	-
59	449051.62	1261400.02	Аналитический	0.10	-
60	449056.03	1261355.14	Аналитический	0.10	-
61	449044.09	1261353.92	Аналитический	0.10	-
62	449036.15	1261353.11	Аналитический	0.10	-
63	449021.60	1261351.55	Аналитический	0.10	-
64	449015.03	1261350.64	Аналитический	0.10	-
65	449009.85	1261349.45	Картометрический	1.00	-
66	449013.75	1261309.27	Картометрический	1.00	-
67	449025.64	1261311.93	Картометрический	1.00	-
68	449028.76	1261281.87	Аналитический	0.10	-
69	449035.90	1261214.95	Аналитический	0.10	-
70	449050.54	1261187.59	Аналитический	0.10	-
71	449055.55	1261126.97	Аналитический	0.10	-
72	449067.00	1261127.52	Аналитический	0.10	-
73	449071.66	1261046.64	Аналитический	0.10	-
74	449063.57	1261046.07	Аналитический	0.10	-
75	449063.66	1261045.30	Аналитический	0.10	-
76	449064.64	1261034.34	Аналитический	0.10	-
77	449069.41	1260994.76	Аналитический	0.10	-
78	449070.10	1260989.05	Аналитический	0.10	-
79	449073.19	1260978.88	Аналитический	0.10	-
80	449089.65	1260955.97	Аналитический	0.10	-

1	2	3	4	5	6
81	449101.92	1260953.53	Аналитический	0.10	-
82	449105.11	1260940.96	Картометрический	1.00	-
83	449155.78	1260994.00	Картометрический	1.00	-
48	449196.95	1261055.01	Картометрический	1.00	-
84	448948.06	1260810.98	Картометрический	1.00	-
85	448944.00	1260812.00	Картометрический	1.00	-
86	448934.00	1260813.00	Картометрический	1.00	-
87	448920.00	1260812.00	Картометрический	1.00	-
88	448839.00	1260751.00	Картометрический	1.00	-
89	448805.00	1260738.00	Картометрический	1.00	-
90	448758.00	1260707.00	Картометрический	1.00	-
91	448674.00	1260644.00	Картометрический	1.00	-
92	448643.66	1260609.15	Аналитический	0.10	-
93	448635.52	1260603.41	Аналитический	0.10	-
94	448622.00	1260593.00	Картометрический	1.00	-
95	448637.00	1260571.00	Картометрический	1.00	-
96	448648.98	1260579.87	Картометрический	1.00	-
97	448651.09	1260577.89	Картометрический	1.00	-
98	448694.15	1260587.55	Картометрический	1.00	-
99	448702.00	1260592.40	Картометрический	1.00	-
100	448718.10	1260602.83	Картометрический	1.00	-
101	448763.71	1260632.37	Картометрический	1.00	-
102	448789.27	1260648.52	Аналитический	0.10	-
103	448922.93	1260749.48	Аналитический	0.10	-
104	448922.13	1260769.69	Аналитический	0.10	-
84	448948.06	1260810.98	Картометрический	1.00	-
105	448614.05	1260553.04	Картометрический	1.00	-
106	448611.93	1260556.95	Картометрический	1.00	-
107	448602.33	1260571.02	Аналитический	0.10	-
108	448601.10	1260576.32	Аналитический	0.10	-
109	448603.06	1260576.78	Аналитический	0.10	-
110	448601.83	1260582.04	Аналитический	0.10	-
111	448580.66	1260573.94	Картометрический	1.00	-
112	448519.00	1260533.00	Картометрический	1.00	-
113	448383.43	1260434.94	Картометрический	1.00	-
114	448314.92	1260401.59	Аналитический	0.10	-
115	448282.45	1260387.69	Аналитический	0.10	-
116	448204.85	1260349.76	Аналитический	0.10	-
117	448215.89	1260315.80	Аналитический	0.10	-
118	448219.86	1260303.50	Аналитический	0.10	-
119	448356.25	1260361.50	Картометрический	1.00	-
120	448523.47	1260483.27	Картометрический	1.00	-
121	448578.00	1260525.00	Картометрический	1.00	-
105	448614.05	1260553.04	Картометрический	1.00	-
122	448406.98	1259346.15	Картометрический	1.00	-

1	2	3	4	5	6
123	448405.00	1259368.00	Картометрический	1.00	-
124	448285.74	1259336.64	Картометрический	1.00	-
122	448406.98	1259346.15	Картометрический	1.00	-
125	448562.89	1259174.01	Картометрический	1.00	-
126	448557.99	1259189.15	Картометрический	1.00	-
127	448550.91	1259212.48	Картометрический	1.00	-
128	448543.44	1259235.38	Картометрический	1.00	-
129	448537.80	1259251.64	Картометрический	1.00	-
130	448528.11	1259279.78	Картометрический	1.00	-
131	448522.66	1259294.31	Картометрический	1.00	-
132	448511.84	1259318.64	Картометрический	1.00	-
133	448505.27	1259340.28	Картометрический	1.00	-
134	448492.72	1259379.58	Картометрический	1.00	-
135	448488.78	1259387.71	Картометрический	1.00	-
136	448480.35	1259388.85	Картометрический	1.00	-
137	448445.00	1259377.00	Картометрический	1.00	-
138	448449.51	1259349.46	Картометрический	1.00	-
139	448457.09	1259298.76	Картометрический	1.00	-
140	448476.32	1259148.39	Картометрический	1.00	-
141	448476.15	1259146.19	Картометрический	1.00	-
125	448562.89	1259174.01	Картометрический	1.00	-
142	448473.35	1258307.49	Аналитический	0.10	-
143	448472.20	1258323.26	Картометрический	1.00	-
144	448456.00	1258331.00	Картометрический	1.00	-
145	448446.00	1258323.00	Картометрический	1.00	-
146	448426.00	1258303.00	Картометрический	1.00	-
147	448420.00	1258292.00	Картометрический	1.00	-
148	448355.07	1258136.99	Картометрический	1.00	-
149	448293.28	1258011.13	Картометрический	1.00	-
150	448257.15	1257950.92	Картометрический	1.00	-
151	448159.87	1257846.23	Картометрический	1.00	-
152	448107.00	1257806.00	Картометрический	1.00	-
153	448053.00	1257781.07	Картометрический	1.00	-
154	448015.00	1257782.00	Картометрический	1.00	-
155	447969.31	1257787.20	Картометрический	1.00	-
156	447904.12	1257815.70	Картометрический	1.00	-
157	447857.03	1257849.49	Картометрический	1.00	-
158	447825.95	1257881.27	Картометрический	1.00	-
159	447816.51	1257910.32	Картометрический	1.00	-
160	447799.54	1258059.91	Картометрический	1.00	-
161	447797.06	1258115.99	Картометрический	1.00	-
162	447791.13	1258222.52	Картометрический	1.00	-
163	447655.00	1258497.00	Картометрический	1.00	-
164	447649.00	1258504.00	Картометрический	1.00	-
165	447594.00	1258560.00	Картометрический	1.00	-
166	447566.00	1258580.00	Картометрический	1.00	-

1	2	3	4	5	6
167	447555.00	1258584.00	Картометрический	1.00	-
168	447533.00	1258590.00	Картометрический	1.00	-
169	447525.00	1258598.00	Картометрический	1.00	-
170	447503.00	1258637.00	Картометрический	1.00	-
171	447489.00	1258658.00	Картометрический	1.00	-
172	447464.00	1258685.00	Картометрический	1.00	-
173	447458.00	1258710.00	Картометрический	1.00	-
174	447450.89	1258798.75	Аналитический	0.10	-
175	447438.85	1258729.26	Аналитический	0.10	-
176	447440.89	1258669.37	Аналитический	0.10	-
177	447456.62	1258617.53	Аналитический	0.10	-
178	447523.18	1258563.19	Аналитический	0.10	-
179	447583.26	1258528.18	Аналитический	0.10	-
180	447602.59	1258497.20	Аналитический	0.10	-
181	447621.20	1258459.33	Аналитический	0.10	-
182	447742.33	1258210.17	Аналитический	0.10	-
183	447746.80	1258114.29	Аналитический	0.10	-
184	447748.98	1258058.30	Аналитический	0.10	-
185	447766.57	1257898.71	Аналитический	0.10	-
186	447783.20	1257854.49	Аналитический	0.10	-
187	447823.51	1257811.82	Аналитический	0.10	-
188	447879.05	1257771.57	Аналитический	0.10	-
189	447956.62	1257739.67	Аналитический	0.10	-
190	448011.52	1257731.67	Аналитический	0.10	-
191	448063.93	1257731.33	Аналитический	0.10	-
192	448132.60	1257762.26	Аналитический	0.10	-
193	448199.19	1257828.41	Аналитический	0.10	-
194	448275.39	1257908.32	Аналитический	0.10	-
195	448324.96	1257996.56	Аналитический	0.10	-
196	448389.44	1258151.45	Картометрический	1.00	-
197	448449.21	1258284.20	Аналитический	0.10	-
198	448464.79	1258299.74	Аналитический	0.10	-
199	448468.86	1258303.67	Аналитический	0.10	-
142	448473.35	1258307.49	Аналитический	0.10	-
200	447348.15	1259268.30	Аналитический	0.10	-
201	447403.98	1259322.30	Аналитический	0.10	-
202	447418.38	1259346.42	Аналитический	0.10	-
203	447426.79	1259356.72	Картометрический	1.00	-
204	447447.00	1259376.00	Картометрический	1.00	-
205	447484.00	1259435.00	Картометрический	1.00	-
206	447501.69	1259530.25	Аналитический	0.10	-
207	447501.51	1259554.05	Аналитический	0.10	-
208	447454.41	1259666.45	Аналитический	0.10	-
209	447448.23	1259677.99	Аналитический	0.10	-
210	447356.00	1259857.00	Картометрический	1.00	-
211	447335.00	1259905.00	Картометрический	1.00	-
212	447285.00	1259931.00	Картометрический	1.00	-

1	2	3	4	5	6
213	447246.90	1259935.81	Аналитический	0.10	-
214	447279.70	1259914.11	Аналитический	0.10	-
215	447302.88	1259881.27	Аналитический	0.10	-
216	447311.92	1259833.73	Аналитический	0.10	-
217	447351.64	1259770.07	Аналитический	0.10	-
218	447421.80	1259669.91	Аналитический	0.10	-
219	447447.99	1259618.99	Аналитический	0.10	-
220	447467.60	1259571.99	Аналитический	0.10	-
221	447461.82	1259524.52	Аналитический	0.10	-
222	447403.59	1259452.82	Аналитический	0.10	-
223	447338.13	1259353.67	Аналитический	0.10	-
224	447327.23	1259313.08	Аналитический	0.10	-
225	447341.50	1259289.63	Аналитический	0.10	-
200	447348.15	1259268.30	Аналитический	0.10	-
226	447737.00	1262603.00	Аналитический	1.00	-
227	447751.00	1262610.00	Аналитический	1.00	-
228	447741.00	1262628.00	Аналитический	1.00	-
229	447557.00	1262832.00	Аналитический	1.00	-
230	447473.00	1262721.00	Аналитический	1.00	-
231	447518.00	1262661.00	Аналитический	1.00	-
232	447611.00	1262601.00	Аналитический	1.00	-
233	447662.00	1262553.00	Аналитический	1.00	-
234	447706.91	1262583.96	Аналитический	1.00	-
235	447723.00	1262603.00	Аналитический	1.00	-
226	447737.00	1262603.00	Аналитический	1.00	-
236	447395.49	1261246.67	Картометрический	1.00	-
237	447411.00	1261326.00	Картометрический	1.00	-
238	447397.00	1261387.00	Картометрический	1.00	-
239	447422.00	1261425.00	Картометрический	1.00	-
240	447407.73	1261526.65	Аналитический	0.10	-
241	447410.16	1261533.28	Аналитический	0.10	-
242	447437.00	1261601.00	Картометрический	1.00	-
243	447468.04	1261725.12	Картометрический	1.00	-
244	447442.01	1261878.03	Картометрический	1.00	-
245	447442.01	1261925.99	Картометрический	1.00	-
246	447483.00	1261998.00	Картометрический	1.00	-
247	447511.00	1262031.00	Картометрический	1.00	-
248	447542.99	1262069.93	Картометрический	1.00	-
249	447556.00	1262142.00	Картометрический	1.00	-
250	447559.00	1262220.00	Картометрический	1.00	-
251	447523.00	1262276.00	Картометрический	1.00	-
252	447525.00	1262328.00	Картометрический	1.00	-
253	447578.00	1262377.00	Картометрический	1.00	-
254	447586.00	1262409.00	Картометрический	1.00	-
255	447580.00	1262458.00	Картометрический	1.00	-
256	447510.00	1262510.00	Картометрический	1.00	-

1	2	3	4	5	6
257	447461.00	1262521.00	Картометрический	1.00	-
258	447418.00	1262515.00	Картометрический	1.00	-
259	447398.00	1262517.00	Картометрический	1.00	-
260	447386.00	1262537.00	Картометрический	1.00	-
261	447375.00	1262591.00	Картометрический	1.00	-
262	447382.00	1262664.00	Картометрический	1.00	-
263	447355.00	1262708.00	Картометрический	1.00	-
264	447342.00	1262771.00	Картометрический	1.00	-
265	447313.00	1262810.00	Картометрический	1.00	-
266	447258.00	1262810.00	Картометрический	1.00	-
267	447165.35	1262773.60	Аналитический	0.10	-
268	447198.87	1262779.91	Картометрический	1.00	-
269	447202.07	1262780.51	Картометрический	1.00	-
270	447206.48	1262781.34	Аналитический	0.10	-
271	447237.00	1262784.00	Картометрический	1.00	-
272	447238.00	1262784.00	Картометрический	1.00	-
273	447243.00	1262787.00	Картометрический	1.00	-
274	447247.00	1262790.00	Картометрический	1.00	-
275	447251.00	1262794.00	Картометрический	1.00	-
276	447256.00	1262798.00	Картометрический	1.00	-
277	447260.00	1262801.00	Картометрический	1.00	-
278	447262.00	1262802.00	Картометрический	1.00	-
279	447267.00	1262803.00	Картометрический	1.00	-
280	447273.00	1262803.00	Картометрический	1.00	-
281	447278.00	1262802.00	Картометрический	1.00	-
282	447283.00	1262801.00	Картометрический	1.00	-
283	447287.00	1262800.00	Картометрический	1.00	-
284	447291.00	1262797.00	Картометрический	1.00	-
285	447296.00	1262794.00	Картометрический	1.00	-
286	447300.00	1262790.00	Картометрический	1.00	-
287	447304.00	1262786.00	Картометрический	1.00	-
288	447305.00	1262782.00	Картометрический	1.00	-
289	447306.00	1262777.00	Картометрический	1.00	-
290	447305.99	1262776.74	Картометрический	1.00	-
291	447318.21	1262760.37	Аналитический	0.10	-
292	447331.53	1262698.79	Аналитический	0.10	-
293	447356.70	1262658.40	Картометрический	1.00	-
294	447349.38	1262590.01	Аналитический	0.10	-
295	447362.31	1262528.40	Картометрический	1.00	-
296	447382.58	1262493.25	Картометрический	1.00	-
297	447418.14	1262489.97	Аналитический	0.10	-
298	447459.86	1262495.67	Аналитический	0.10	-
299	447499.14	1262486.86	Аналитический	0.10	-
300	447556.24	1262443.88	Аналитический	0.10	-
301	447560.50	1262410.32	Аналитический	0.10	-
302	447555.45	1262390.69	Аналитический	0.10	-
303	447500.24	1262339.15	Аналитический	0.10	-
304	447498.24	1262269.50	Аналитический	0.10	-

1	2	3	4	5	6
305	447533.38	1262213.05	Аналитический	0.10	-
306	447531.21	1262144.64	Аналитический	0.10	-
307	447519.68	1262080.76	Аналитический	0.10	-
308	447462.76	1262012.25	Аналитический	0.10	-
309	447416.90	1261933.18	Аналитический	0.10	-
310	447416.67	1261875.47	Аналитический	0.10	-
311	447442.24	1261725.54	Аналитический	0.10	-
312	447412.90	1261607.44	Аналитический	0.10	-
313	447366.78	1261417.70	Аналитический	0.10	-
314	447342.12	1261246.27	Аналитический	0.10	-
315	447341.59	1261234.37	Картометрический	1.00	-
316	447387.83	1261236.39	Картометрический	1.00	-
317	447387.28	1261243.19	Картометрический	1.00	-
318	447390.01	1261246.05	Картометрический	1.00	-
236	447395.49	1261246.67	Картометрический	1.00	-
3. Сведения о характерных точках части (частей) границы объекта					
Обозначение характерных точек части границы	Координаты, м		Метод определения координат характерной точки	Средняя квадратическая погрешность положения характерной точки (Mt), м	Описание обозначения точки на местности (при наличии)
	X	Y			
1	2	3	4	5	6
Часть №					
-	-	-	-	-	-

ГРАФИЧЕСКОЕ ОПИСАНИЕ
местоположения границ

Зона ритуальных объектов села Репьёвка – СН1/1

(наименование объекта, местоположение границ которого описано (далее-объект))

Раздел 1

Сведения об объекте		
№ п/п	Характеристики объекта	Описание характеристик
1	2	3
1	Местоположение объекта	Воронежская область, Репьёвский муниципальный район, Репьёвское сельское поселение, село Репьёвка
2	Площадь объекта \pm величина погрешности определения площади ($P \pm \Delta P$)	-
3	Иные характеристики объекта	-

Раздел 2

Сведения о местоположении границ объекта					
1. Система координат: МСК - 36, зона 1					
2. Сведения о характерных точках границ объекта					
Обозначение характерных точек границ	Координаты, м		Метод определения координат характерной точки	Средняя квадратическая погрешность положения характерной точки (Mt), м	Описание обозначения точки на местности (при наличии)
	X	Y			
1	2	3	4	5	6
1	448476.15	1259146.19	Картометрический	1.00	-
2	448476.32	1259148.39	Картометрический	1.00	-
3	448457.09	1259298.76	Картометрический	1.00	-
4	448449.51	1259349.46	Картометрический	1.00	-
5	448406.98	1259346.15	Картометрический	1.00	-
6	448285.74	1259336.64	Картометрический	1.00	-
7	448306.44	1259235.62	Аналитический	0.10	-
8	448303.81	1259223.57	Аналитический	0.10	-
9	448288.07	1259217.75	Аналитический	0.10	-
10	448264.18	1259139.65	Аналитический	0.10	-
11	448268.26	1259095.36	Аналитический	0.10	-
12	448302.41	1259097.33	Картометрический	1.00	-
13	448353.08	1259106.38	Картометрический	1.00	-
1	448476.15	1259146.19	Картометрический	1.00	-
14	448229.00	1260548.00	Картометрический	1.00	-
15	448231.15	1260553.37	Картометрический	1.00	-
16	448262.32	1260679.76	Картометрический	1.00	-
17	448287.97	1260670.06	Картометрический	1.00	-
18	448293.35	1260699.35	Картометрический	1.00	-
19	448265.05	1260712.17	Картометрический	1.00	-
20	448122.31	1260766.89	Картометрический	1.00	-
21	448113.98	1260759.16	Картометрический	1.00	-
22	448081.27	1260611.65	Картометрический	1.00	-
23	448078.00	1260595.00	Картометрический	1.00	-
14	448229.00	1260548.00	Картометрический	1.00	-
24	447157.00	1263778.00	Картометрический	1.00	-
25	447145.91	1263842.18	Картометрический	1.00	-
26	447131.12	1263872.14	Картометрический	1.00	-
27	447113.79	1263881.16	Картометрический	1.00	-
28	447101.88	1263878.99	Картометрический	1.00	-
29	447039.00	1263852.00	Картометрический	1.00	-
30	446985.68	1263824.50	Картометрический	1.00	-
31	446984.96	1263799.96	Картометрический	1.00	-

1	2	3	4	5	6
32	446997.95	1263740.77	Картометрический	1.00	-
33	447008.05	1263733.91	Картометрический	1.00	-
34	447023.93	1263734.64	Картометрический	1.00	-
35	447110.19	1263766.39	Картометрический	1.00	-
24	447157.00	1263778.00	Картометрический	1.00	-
3. Сведения о характерных точках части (частей) границы объекта					
Обозначение характерных точек части границы	Координаты, м		Метод определения координат характерной точки	Средняя квадратическая погрешность положения характерной точки (Mt), м	Описание обозначения точки на местности (при наличии)
	X	Y			
1	2	3	4	5	6
Часть №					
-	-	-	-	-	-

Приложение № 2
к правилам землепользования и застройки
Репьёвского сельского поселения
Репьёвского муниципального района
Воронежской области

ГРАФИЧЕСКОЕ ОПИСАНИЕ МЕСТОПОЛОЖЕНИЯ ГРАНИЦ
ТЕРРИТОРИАЛЬНЫХ ЗОН ХУТОРА ВЕРХНЯЯ МЕЛЬНИЦА

ГРАФИЧЕСКОЕ ОПИСАНИЕ

местоположения границ

Зона сельскохозяйственного использования в границах населенного пункта
хутора Верхняя Мельница – СХ1/2

(наименование объекта, местоположение границ которого описано (далее-объект))

Раздел 1

Сведения об объекте		
№ п/п	Характеристики объекта	Описание характеристик
1	2	3
1	Местоположение объекта	Воронежская область, Репьевский муниципальный район, Репьевское сельское поселение, хутор Верхняя Мельница
2	Площадь объекта \pm величина погрешности определения площади ($P \pm \text{Дельта } P$)	-
3	Иные характеристики объекта	-

Раздел 2

Сведения о местоположении границ объекта					
1. Система координат: МСК - 36, зона 1					
2. Сведения о характерных точках границ объекта					
Обозначение характерных точек границ	Координаты, м		Метод определения координат характерной точки	Средняя квадратическая погрешность положения характерной точки (Mt), м	Описание обозначения точки на местности (при наличии)
	X	Y			
1	2	3	4	5	6
1	450299.95	1253958.89	Аналитический	0.10	-
2	450312.19	1254211.70	Аналитический	0.10	-
3	450319.80	1254378.53	Аналитический	0.10	-
4	450342.25	1254453.89	Аналитический	0.10	-
5	450353.72	1254596.31	Аналитический	0.10	-
6	450322.99	1254616.88	Аналитический	0.10	-
7	450073.46	1254660.95	Аналитический	0.10	-
8	450024.22	1254379.65	Аналитический	0.10	-
9	450017.00	1254325.97	Аналитический	0.10	-
10	449945.81	1254260.78	Аналитический	0.10	-
11	450003.87	1253913.94	Картометрический	1.00	-
12	450236.00	1253950.00	Картометрический	1.00	-
1	450299.95	1253958.89	Аналитический	0.10	-
3. Сведения о характерных точках части (частей) границы объекта					
Обозначение характерных точек части границы	Координаты, м		Метод определения координат характерной точки	Средняя квадратическая погрешность положения характерной точки (Mt), м	Описание обозначения точки на местности (при наличии)
	X	Y			
1	2	3	4	5	6
Часть №					
-	-	-	-	-	-

ГРАФИЧЕСКОЕ ОПИСАНИЕ
местоположения границ

Зона природных территорий и защитного озеленения
хутора Верхняя Мельница – Р2/2

(наименование объекта, местоположение границ которого описано (далее-объект))

Раздел 1

Сведения об объекте		
№ п/п	Характеристики объекта	Описание характеристик
1	2	3
1	Местоположение объекта	Воронежская область, Репьёвский муниципальный район, Репьёвское сельское поселение, хутор Верхняя Мельница
2	Площадь объекта \pm величина погрешности определения площади ($P \pm \text{Дельта } P$)	-
3	Иные характеристики объекта	-

Раздел 2

Сведения о местоположении границ объекта					
1. Система координат: МСК - 36, зона 1					
2. Сведения о характерных точках границ объекта					
Обозначение характерных точек границ	Координаты, м		Метод определения координат характерной точки	Средняя квадратическая погрешность положения характерной точки (Mt), м	Описание обозначения точки на местности (при наличии)
	X	Y			
1	2	3	4	5	6
1	450321.80	1253852.79	Аналитический	0.10	-
2	450312.53	1253879.12	Аналитический	0.10	-
3	450299.95	1253958.89	Аналитический	0.10	-
4	450236.00	1253950.00	Картометрический	1.00	-
5	450003.87	1253913.94	Картометрический	1.00	-
6	450024.65	1253789.73	Аналитический	0.10	-
7	450052.08	1253794.97	Картометрический	1.00	-
8	450160.94	1253815.76	Аналитический	0.10	-
9	450212.59	1253831.79	Аналитический	0.10	-
1	450321.80	1253852.79	Аналитический	0.10	-
10	450269.00	1253866.00	Картометрический	1.00	-
11	450271.81	1253908.57	Картометрический	1.00	-
12	450241.00	1253907.00	Картометрический	1.00	-
13	450238.57	1253862.51	Картометрический	1.00	-
10	450269.00	1253866.00	Картометрический	1.00	-
3. Сведения о характерных точках части (частей) границы объекта					
Обозначение характерных точек части границы	Координаты, м		Метод определения координат характерной точки	Средняя квадратическая погрешность положения характерной точки (Mt), м	Описание обозначения точки на местности (при наличии)
	X	Y			
1	2	3	4	5	6
Часть №					
-	-	-	-	-	-

ГРАФИЧЕСКОЕ ОПИСАНИЕ
местоположения границ

Зона ритуальных объектов хутора Верхняя Мельница – СН1/2
(наименование объекта, местоположение границ которого описано (далее-объект))

Раздел 1

Сведения об объекте		
№ п/п	Характеристики объекта	Описание характеристик
1	2	3
1	Местоположение объекта	Воронежская область, Репьёвский муниципальный район, Репьёвское сельское поселение, хутор Верхняя Мельница
2	Площадь объекта \pm величина погрешности определения площади ($P \pm \Delta P$)	-
3	Иные характеристики объекта	-

Раздел 2

Сведения о местоположении границ объекта					
1. Система координат: МСК - 36, зона 1					
2. Сведения о характерных точках границ объекта					
Обозначение характерных точек границ	Координаты, м		Метод определения координат характерной точки	Средняя квадратическая погрешность положения характерной точки (Mt), м	Описание обозначения точки на местности (при наличии)
	X	Y			
1	2	3	4	5	6
1	450269.00	1253866.00	Картометрический	1.00	-
2	450271.81	1253908.57	Картометрический	1.00	-
3	450241.00	1253907.00	Картометрический	1.00	-
4	450238.57	1253862.51	Картометрический	1.00	-
1	450269.00	1253866.00	Картометрический	1.00	-
3. Сведения о характерных точках части (частей) границы объекта					
Обозначение характерных точек части границы	Координаты, м		Метод определения координат характерной точки	Средняя квадратическая погрешность положения характерной точки (Mt), м	Описание обозначения точки на местности (при наличии)
	X	Y			
1	2	3	4	5	6
Часть №					
-	-	-	-	-	-

Приложение № 3
к правилам землепользования и застройки
Репьёвского сельского поселения
Репьёвского муниципального района
Воронежской области

ГРАФИЧЕСКОЕ ОПИСАНИЕ МЕСТОПОЛОЖЕНИЯ ГРАНИЦ
ТЕРРИТОРИАЛЬНЫХ ЗОН ХУТОРА ДРАКИНО

ГРАФИЧЕСКОЕ ОПИСАНИЕ
местоположения границ

Зона застройки индивидуальными жилыми домами хутора Дракино – Ж1/3
(наименование объекта, местоположение границ которого описано (далее-объект))

Раздел 1

Сведения об объекте		
№ п/п	Характеристики объекта	Описание характеристик
1	2	3
1	Местоположение объекта	Воронежская область, Репьёвский муниципальный район, Репьёвское сельское поселение, хутор Дракино
2	Площадь объекта \pm величина погрешности определения площади ($P \pm \Delta P$)	-
3	Иные характеристики объекта	-

Раздел 2

Сведения о местоположении границ объекта					
1. Система координат: МСК - 36, зона 1					
2. Сведения о характерных точках границ объекта					
Обозначение характерных точек границ	Координаты, м		Метод определения координат характерной точки	Средняя квадратическая погрешность положения характерной точки (Mt), м	Описание обозначения точки на местности (при наличии)
	X	Y			
1	2	3	4	5	6
1	450701.97	1255529.47	Аналитический	0.10	-
2	450706.28	1255556.60	Аналитический	0.10	-
3	450709.40	1255584.19	Аналитический	0.10	-
4	450711.57	1255603.25	Аналитический	0.10	-
5	450712.79	1255624.14	Аналитический	0.10	-
6	450712.96	1255639.98	Аналитический	0.10	-
7	450713.27	1255654.88	Аналитический	0.10	-
8	450712.81	1255671.93	Аналитический	0.10	-
9	450711.57	1255690.87	Аналитический	0.10	-
10	450708.81	1255716.88	Аналитический	0.10	-
11	450705.58	1255734.44	Аналитический	0.10	-
12	450703.12	1255747.81	Аналитический	0.10	-
13	450699.19	1255762.41	Аналитический	0.10	-
14	450694.32	1255777.66	Аналитический	0.10	-
15	450693.21	1255780.54	Картометрический	1.00	-
16	450688.41	1255793.04	Аналитический	0.10	-
17	450683.40	1255806.82	Аналитический	0.10	-
18	450675.62	1255826.74	Аналитический	0.10	-
19	450666.80	1255848.15	Картометрический	1.00	-
20	450663.85	1255855.32	Аналитический	0.10	-
21	450652.34	1255883.79	Аналитический	0.10	-
22	450635.46	1255926.71	Аналитический	0.10	-
23	450621.95	1255958.32	Аналитический	0.10	-
24	450611.94	1255981.68	Аналитический	0.10	-
25	450596.65	1256016.87	Аналитический	0.10	-
26	450577.00	1256066.22	Аналитический	0.10	-
27	450547.78	1256136.97	Аналитический	0.10	-
28	450525.61	1256191.56	Аналитический	0.10	-
29	450514.03	1256221.55	Аналитический	0.10	-
30	450502.76	1256248.94	Аналитический	0.10	-
31	450477.06	1256310.08	Аналитический	0.10	-
32	450460.58	1256349.59	Аналитический	0.10	-
33	450456.66	1256349.99	Аналитический	0.10	-
34	450453.46	1256349.06	Аналитический	0.10	-
35	450451.13	1256354.64	Аналитический	0.10	-

1	2	3	4	5	6
36	450454.22	1256356.15	Аналитический	0.10	-
37	450456.66	1256359.02	Аналитический	0.10	-
38	450448.17	1256380.27	Аналитический	0.10	-
39	450435.16	1256410.21	Аналитический	0.10	-
40	450411.02	1256467.79	Аналитический	0.10	-
41	450395.32	1256506.41	Аналитический	0.10	-
42	450386.88	1256526.69	Аналитический	0.10	-
43	450380.06	1256541.98	Аналитический	0.10	-
44	450372.23	1256560.17	Аналитический	0.10	-
45	450363.26	1256581.01	Картометрический	1.00	-
46	450353.35	1256604.49	Картометрический	1.00	-
47	450345.49	1256622.62	Картометрический	1.00	-
48	450331.68	1256652.28	Картометрический	1.00	-
49	450322.75	1256672.60	Картометрический	1.00	-
50	450318.05	1256673.11	Картометрический	1.00	-
51	450313.93	1256672.20	Картометрический	1.00	-
52	450311.13	1256678.02	Картометрический	1.00	-
53	450314.74	1256680.93	Картометрический	1.00	-
54	450316.94	1256684.54	Картометрический	1.00	-
55	450297.60	1256731.45	Картометрический	1.00	-
56	450285.37	1256758.27	Картометрический	1.00	-
57	450276.22	1256779.41	Картометрический	1.00	-
58	450264.28	1256807.21	Картометрический	1.00	-
59	450243.72	1256855.38	Картометрический	1.00	-
60	450226.63	1256894.90	Картометрический	1.00	-
61	450215.55	1256920.17	Картометрический	1.00	-
62	450204.02	1256944.33	Картометрический	1.00	-
63	450191.43	1256969.97	Картометрический	1.00	-
64	450180.77	1256988.98	Картометрический	1.00	-
65	450166.23	1257013.68	Картометрический	1.00	-
66	450152.77	1257036.22	Картометрический	1.00	-
67	450105.17	1257114.20	Картометрический	1.00	-
68	450083.17	1257150.71	Картометрический	1.00	-
69	450079.56	1257151.01	Картометрический	1.00	-
70	450075.55	1257149.80	Картометрический	1.00	-
71	450071.64	1257156.02	Картометрический	1.00	-
72	450073.75	1257158.43	Картометрический	1.00	-
73	450076.05	1257162.94	Картометрический	1.00	-
74	450043.03	1257217.01	Картометрический	1.00	-
75	450018.04	1257254.92	Картометрический	1.00	-
76	449996.62	1257288.59	Картометрический	1.00	-
77	449968.17	1257328.38	Картометрический	1.00	-
78	449947.55	1257352.69	Картометрический	1.00	-
79	449932.81	1257367.62	Картометрический	1.00	-
80	449919.94	1257380.10	Картометрический	1.00	-
81	449905.38	1257391.02	Картометрический	1.00	-
82	449881.78	1257408.55	Картометрический	1.00	-
83	449841.52	1257438.79	Картометрический	1.00	-

1	2	3	4	5	6
84	449811.01	1257461.00	Картометрический	1.00	-
85	449785.51	1257474.56	Картометрический	1.00	-
86	449770.38	1257488.51	Картометрический	1.00	-
87	449742.16	1257508.12	Картометрический	1.00	-
88	449715.01	1257525.27	Картометрический	1.00	-
89	449671.09	1257552.82	Картометрический	1.00	-
90	449655.27	1257563.44	Картометрический	1.00	-
91	449656.70	1257559.94	Картометрический	1.00	-
92	449652.33	1257556.55	Картометрический	1.00	-
93	449647.81	1257562.95	Картометрический	1.00	-
94	449643.80	1257570.84	Картометрический	1.00	-
95	449603.97	1257595.70	Картометрический	1.00	-
96	449534.60	1257637.61	Картометрический	1.00	-
97	449508.83	1257653.48	Картометрический	1.00	-
98	449481.59	1257670.30	Картометрический	1.00	-
99	449460.33	1257681.69	Картометрический	1.00	-
100	449441.96	1257690.56	Картометрический	1.00	-
101	449424.74	1257698.94	Картометрический	1.00	-
102	449391.28	1257716.32	Картометрический	1.00	-
103	449353.03	1257737.18	Картометрический	1.00	-
104	449336.83	1257747.02	Картометрический	1.00	-
105	449317.37	1257758.89	Аналитический	0.10	-
106	449248.60	1257695.07	Аналитический	0.10	-
107	449302.75	1257654.40	Аналитический	0.10	-
108	449343.84	1257602.38	Аналитический	0.10	-
109	449371.35	1257541.13	Аналитический	0.10	-
110	449425.31	1257383.84	Аналитический	0.10	-
111	449440.17	1257327.76	Аналитический	0.10	-
112	449478.76	1257280.85	Аналитический	0.10	-
113	449533.27	1257210.93	Аналитический	0.10	-
114	449541.52	1257177.80	Аналитический	0.10	-
115	449536.91	1257116.76	Аналитический	0.10	-
116	449517.21	1257076.17	Аналитический	0.10	-
117	449477.12	1257019.60	Аналитический	0.10	-
118	449474.48	1257002.66	Аналитический	0.10	-
119	449556.89	1256998.52	Аналитический	0.10	-
120	449574.85	1256835.68	Аналитический	0.10	-
121	449667.41	1256692.80	Аналитический	0.10	-
122	449752.25	1256611.82	Аналитический	0.10	-
123	449777.64	1256690.65	Аналитический	0.10	-
124	449840.63	1256745.87	Аналитический	0.10	-
125	449861.23	1256763.65	Картометрический	1.00	-
126	449943.00	1256646.00	Картометрический	1.00	-
127	450150.00	1256827.00	Картометрический	1.00	-
128	450168.00	1256794.00	Картометрический	1.00	-
129	450216.00	1256694.00	Картометрический	1.00	-
130	450233.00	1256642.00	Картометрический	1.00	-
131	449860.08	1256416.16	Аналитический	0.10	-

1	2	3	4	5	6
132	449992.71	1256067.00	Аналитический	0.10	-
133	450098.63	1255838.12	Аналитический	0.10	-
134	450148.21	1255657.13	Аналитический	0.10	-
135	450215.71	1255368.27	Аналитический	0.10	-
136	450310.54	1255391.39	Аналитический	0.10	-
137	450415.67	1255436.12	Аналитический	0.10	-
138	450645.28	1255507.10	Аналитический	0.10	-
139	450665.34	1255513.31	Аналитический	0.10	-
1	450701.97	1255529.47	Аналитический	0.10	-
140	450317.01	1256387.65	Картометрический	1.00	-
141	450291.05	1256449.02	Картометрический	1.00	-
142	450259.91	1256434.98	Картометрический	1.00	-
143	450273.99	1256400.00	Картометрический	1.00	-
144	450234.92	1256383.03	Картометрический	1.00	-
145	450246.00	1256355.00	Картометрический	1.00	-
140	450317.01	1256387.65	Картометрический	1.00	-
146	449641.72	1257651.30	Аналитический	0.10	-
147	449517.31	1257763.25	Аналитический	0.10	-
148	449496.03	1257740.48	Аналитический	0.10	-
149	449617.90	1257628.55	Аналитический	0.10	-
146	449641.72	1257651.30	Аналитический	0.10	-

3. Сведения о характерных точках части (частей) границы объекта

Обозначение характерных точек части границы	Координаты, м		Метод определения координат характерной точки	Средняя квадратическая погрешность положения характерной точки (Mt), м	Описание обозначения точки на местности (при наличии)
	X	Y			
1	2	3	4	5	6
Часть №					
-	-	-	-	-	-

ГРАФИЧЕСКОЕ ОПИСАНИЕ
местоположения границ

Общественно-деловая зона хутора Дракино – ОД/З
(наименование объекта, местоположение границ которого описано (далее-объект))

Раздел 1

Сведения об объекте		
№ п/п	Характеристики объекта	Описание характеристик
1	2	3
1	Местоположение объекта	Воронежская область, Репьёвский муниципальный район, Репьёвское сельское поселение, хутор Дракино
2	Площадь объекта \pm величина погрешности определения площади ($P \pm \Delta P$)	-
3	Иные характеристики объекта	-

Раздел 2

Сведения о местоположении границ объекта					
1. Система координат: МСК - 36, зона 1					
2. Сведения о характерных точках границ объекта					
Обозначение характерных точек границ	Координаты, м		Метод определения координат характерной точки	Средняя квадратическая погрешность положения характерной точки (Mt), м	Описание обозначения точки на местности (при наличии)
	X	Y			
1	2	3	4	5	6
1	450317.01	1256387.65	Картометрический	1.00	-
2	450291.05	1256449.02	Картометрический	1.00	-
3	450259.91	1256434.98	Картометрический	1.00	-
4	450273.99	1256400.00	Картометрический	1.00	-
5	450234.92	1256383.03	Картометрический	1.00	-
6	450246.00	1256355.00	Картометрический	1.00	-
1	450317.01	1256387.65	Картометрический	1.00	-
3. Сведения о характерных точках части (частей) границы объекта					
Обозначение характерных точек части границы	Координаты, м		Метод определения координат характерной точки	Средняя квадратическая погрешность положения характерной точки (Mt), м	Описание обозначения точки на местности (при наличии)
	X	Y			
1	2	3	4	5	6
Часть №					
-	-	-	-	-	-

ГРАФИЧЕСКОЕ ОПИСАНИЕ

местоположения границ

Зона улиц, дорог, инженерной и транспортной инфраструктуры
хутора Дракино – ИТ1/3

(наименование объекта, местоположение границ которого описано (далее-объект))

Раздел 1

Сведения об объекте		
№ п/п	Характеристики объекта	Описание характеристик
1	2	3
1	Местоположение объекта	Воронежская область, Репьёвский муниципальный район, Репьёвское сельское поселение, хутор Дракино
2	Площадь объекта ± величина погрешности определения площади ($P \pm \Delta P$)	-
3	Иные характеристики объекта	-

Раздел 2

Сведения о местоположении границ объекта					
1. Система координат: МСК - 36, зона 1					
2. Сведения о характерных точках границ объекта					
Обозначение характерных точек границ	Координаты, м		Метод определения координат характерной точки	Средняя квадратическая погрешность положения характерной точки (Mt), м	Описание обозначения точки на местности (при наличии)
	X	Y			
1	2	3	4	5	6
1	450670.73	1256953.74	Аналитический	0.10	-
2	450608.00	1257055.37	Аналитический	0.10	-
3	450543.68	1257110.36	Аналитический	0.10	-
4	450501.43	1257115.37	Аналитический	0.10	-
5	450439.82	1257083.90	Аналитический	0.10	-
6	450405.88	1257042.87	Аналитический	0.10	-
7	450482.02	1256870.91	Картометрический	1.00	-
1	450670.73	1256953.74	Аналитический	0.10	-
8	450389.65	1256565.22	Аналитический	0.10	-
9	450379.82	1256588.07	Картометрический	1.00	-
10	450369.89	1256611.57	Картометрический	1.00	-
11	450361.91	1256630.00	Картометрический	1.00	-
12	450348.10	1256659.68	Картометрический	1.00	-
13	450340.29	1256677.51	Картометрический	1.00	-
14	450343.21	1256682.24	Картометрический	1.00	-
15	450346.17	1256684.25	Картометрический	1.00	-
16	450344.66	1256687.53	Аналитический	0.10	-
17	450342.92	1256691.29	Аналитический	0.10	-
18	450339.39	1256690.23	Аналитический	0.10	-
19	450334.96	1256690.32	Аналитический	0.10	-
20	450314.06	1256738.73	Аналитический	0.10	-
21	450301.81	1256765.59	Аналитический	0.10	-
22	450292.74	1256786.53	Аналитический	0.10	-
23	450280.82	1256814.29	Аналитический	0.10	-
24	450260.26	1256862.48	Аналитический	0.10	-
25	450243.13	1256902.08	Аналитический	0.10	-
26	450231.91	1256927.67	Аналитический	0.10	-
27	450220.22	1256952.17	Аналитический	0.10	-
28	450213.29	1256965.13	Аналитический	0.10	-
29	450214.90	1256969.95	Аналитический	0.10	-
30	450219.41	1256973.46	Аналитический	0.10	-
31	450215.20	1256980.98	Аналитический	0.10	-
32	450210.58	1256979.17	Аналитический	0.10	-
33	450205.87	1256980.68	Аналитический	0.10	-

1	2	3	4	5	6
34	450196.37	1256997.94	Аналитический	0.10	-
35	450181.71	1257022.86	Аналитический	0.10	-
36	450168.17	1257045.52	Аналитический	0.10	-
37	450120.55	1257123.56	Аналитический	0.10	-
38	450095.09	1257165.51	Аналитический	0.10	-
39	450058.25	1257226.61	Аналитический	0.10	-
40	450033.14	1257264.70	Аналитический	0.10	-
41	450011.54	1257298.67	Аналитический	0.10	-
42	449982.37	1257339.46	Аналитический	0.10	-
43	449960.83	1257364.85	Аналитический	0.10	-
44	449945.49	1257380.40	Аналитический	0.10	-
45	449931.64	1257393.82	Аналитический	0.10	-
46	449916.14	1257405.44	Аналитический	0.10	-
47	449892.56	1257422.97	Аналитический	0.10	-
48	449852.22	1257453.27	Аналитический	0.10	-
49	449821.35	1257475.74	Аналитический	0.10	-
50	449797.95	1257494.62	Аналитический	0.10	-
51	449780.56	1257503.35	Аналитический	0.10	-
52	449752.10	1257523.12	Аналитический	0.10	-
53	449724.61	1257540.51	Аналитический	0.10	-
54	449685.73	1257564.69	Аналитический	0.10	-
55	449684.90	1257570.27	Аналитический	0.10	-
56	449680.00	1257574.12	Аналитический	0.10	-
57	449674.57	1257571.93	Аналитический	0.10	-
58	449662.88	1257580.14	Аналитический	0.10	-
59	449613.39	1257611.04	Аналитический	0.10	-
60	449543.98	1257652.97	Аналитический	0.10	-
61	449518.27	1257668.80	Аналитический	0.10	-
62	449490.57	1257685.90	Аналитический	0.10	-
63	449468.49	1257697.73	Аналитический	0.10	-
64	449449.82	1257706.76	Аналитический	0.10	-
65	449432.82	1257715.02	Аналитический	0.10	-
66	449399.74	1257732.20	Аналитический	0.10	-
67	449362.01	1257752.78	Аналитический	0.10	-
68	449346.19	1257762.40	Аналитический	0.10	-
69	449331.13	1257771.66	Аналитический	0.10	-
70	449317.37	1257758.89	Аналитический	0.10	-
71	449336.83	1257747.02	Картометрический	1.00	-
72	449353.03	1257737.18	Картометрический	1.00	-
73	449391.28	1257716.32	Картометрический	1.00	-
74	449424.74	1257698.94	Картометрический	1.00	-
75	449441.96	1257690.56	Картометрический	1.00	-
76	449460.33	1257681.69	Картометрический	1.00	-
77	449481.59	1257670.30	Картометрический	1.00	-
78	449508.83	1257653.48	Картометрический	1.00	-
79	449534.60	1257637.61	Картометрический	1.00	-
80	449603.97	1257595.70	Картометрический	1.00	-
81	449643.80	1257570.84	Картометрический	1.00	-

1	2	3	4	5	6
82	449647.81	1257562.95	Картометрический	1.00	-
83	449652.33	1257556.55	Картометрический	1.00	-
84	449656.70	1257559.94	Картометрический	1.00	-
85	449655.27	1257563.44	Картометрический	1.00	-
86	449671.09	1257552.82	Картометрический	1.00	-
87	449715.01	1257525.27	Картометрический	1.00	-
88	449742.16	1257508.12	Картометрический	1.00	-
89	449770.38	1257488.51	Картометрический	1.00	-
90	449785.51	1257474.56	Картометрический	1.00	-
91	449811.01	1257461.00	Картометрический	1.00	-
92	449841.52	1257438.79	Картометрический	1.00	-
93	449881.78	1257408.55	Картометрический	1.00	-
94	449905.38	1257391.02	Картометрический	1.00	-
95	449919.94	1257380.10	Картометрический	1.00	-
96	449932.81	1257367.62	Картометрический	1.00	-
97	449947.55	1257352.69	Картометрический	1.00	-
98	449968.17	1257328.38	Картометрический	1.00	-
99	449996.62	1257288.59	Картометрический	1.00	-
100	450018.04	1257254.92	Картометрический	1.00	-
101	450043.03	1257217.01	Картометрический	1.00	-
102	450076.05	1257162.94	Картометрический	1.00	-
103	450073.75	1257158.43	Картометрический	1.00	-
104	450071.64	1257156.02	Картометрический	1.00	-
105	450075.55	1257149.80	Картометрический	1.00	-
106	450079.56	1257151.01	Картометрический	1.00	-
107	450083.17	1257150.71	Картометрический	1.00	-
108	450105.17	1257114.20	Картометрический	1.00	-
109	450152.77	1257036.22	Картометрический	1.00	-
110	450166.23	1257013.68	Картометрический	1.00	-
111	450180.77	1256988.98	Картометрический	1.00	-
112	450191.43	1256969.97	Картометрический	1.00	-
113	450204.02	1256944.33	Картометрический	1.00	-
114	450215.55	1256920.17	Картометрический	1.00	-
115	450226.63	1256894.90	Картометрический	1.00	-
116	450243.72	1256855.38	Картометрический	1.00	-
117	450264.28	1256807.21	Картометрический	1.00	-
118	450276.22	1256779.41	Картометрический	1.00	-
119	450285.37	1256758.27	Картометрический	1.00	-
120	450297.60	1256731.45	Картометрический	1.00	-
121	450316.94	1256684.54	Картометрический	1.00	-
122	450314.74	1256680.93	Картометрический	1.00	-
123	450311.13	1256678.02	Картометрический	1.00	-
124	450313.93	1256672.20	Картометрический	1.00	-
125	450318.05	1256673.11	Картометрический	1.00	-
126	450322.75	1256672.60	Картометрический	1.00	-
127	450331.68	1256652.28	Картометрический	1.00	-
128	450345.49	1256622.62	Картометрический	1.00	-
129	450353.35	1256604.49	Картометрический	1.00	-

1	2	3	4	5	6
130	450363.26	1256581.01	Картометрический	1.00	-
131	450372.23	1256560.17	Аналитический	0.10	-
8	450389.65	1256565.22	Аналитический	0.10	-
3. Сведения о характерных точках части (частей) границы объекта					
Обозначение характерных точек части границы	Координаты, м		Метод определения координат характерной точки	Средняя квадратическая погрешность положения характерной точки (Mt), м	Описание обозначения точки на местности (при наличии)
	X	Y			
1	2	3	4	5	6
Часть №					
-	-	-	-	-	-

ГРАФИЧЕСКОЕ ОПИСАНИЕ

местоположения границ

Зона сельскохозяйственного использования в границах населенного пункта
хутора Дракино – СХ1/3

(наименование объекта, местоположение границ которого описано (далее-объект))

Раздел 1

Сведения об объекте		
№ п/п	Характеристики объекта	Описание характеристик
1	2	3
1	Местоположение объекта	Воронежская область, Репьевский муниципальный район, Репьевское сельское поселение, хутор Дракино
2	Площадь объекта \pm величина погрешности определения площади ($P \pm \Delta P$)	-
3	Иные характеристики объекта	-

Раздел 2

Сведения о местоположении границ объекта					
1. Система координат: МСК - 36, зона 1					
2. Сведения о характерных точках границ объекта					
Обозначение характерных точек границ	Координаты, м		Метод определения координат характерной точки	Средняя квадратическая погрешность положения характерной точки (Mt), м	Описание обозначения точки на местности (при наличии)
	X	Y			
1	2	3	4	5	6
1	450684.68	1256350.13	Аналитический	0.10	-
2	450659.84	1256512.86	Аналитический	0.10	-
3	450705.44	1256522.27	Аналитический	0.10	-
4	450682.39	1256633.30	Аналитический	0.10	-
5	450694.95	1256685.03	Аналитический	0.10	-
6	450679.63	1256739.26	Аналитический	0.10	-
7	450671.90	1256801.15	Аналитический	0.10	-
8	450663.39	1256831.66	Аналитический	0.10	-
9	450626.17	1256854.47	Аналитический	0.10	-
10	450670.73	1256953.74	Аналитический	0.10	-
11	450482.02	1256870.91	Картометрический	1.00	-
12	450405.88	1257042.87	Аналитический	0.10	-
13	450365.41	1256989.97	Аналитический	0.10	-
14	450410.62	1256786.93	Аналитический	0.10	-
15	450367.31	1256755.83	Аналитический	0.10	-
16	450383.91	1256705.69	Аналитический	0.10	-
17	450344.66	1256687.53	Аналитический	0.10	-
18	450346.17	1256684.25	Картометрический	1.00	-
19	450343.21	1256682.24	Картометрический	1.00	-
20	450340.29	1256677.51	Картометрический	1.00	-
21	450348.10	1256659.68	Картометрический	1.00	-
22	450361.91	1256630.00	Картометрический	1.00	-
23	450369.89	1256611.57	Картометрический	1.00	-
24	450379.82	1256588.07	Картометрический	1.00	-
25	450389.65	1256565.22	Аналитический	0.10	-
26	450416.41	1256573.48	Аналитический	0.10	-
27	450461.15	1256588.81	Аналитический	0.10	-
28	450545.27	1256359.20	Аналитический	0.10	-
1	450684.68	1256350.13	Аналитический	0.10	-
29	450233.00	1256642.00	Картометрический	1.00	-
30	450216.00	1256694.00	Картометрический	1.00	-
31	450168.00	1256794.00	Картометрический	1.00	-
32	450150.00	1256827.00	Картометрический	1.00	-
33	449943.00	1256646.00	Картометрический	1.00	-

1	2	3	4	5	6
34	449861.23	1256763.65	Картометрический	1.00	-
35	449840.63	1256745.87	Аналитический	0.10	-
36	449777.64	1256690.65	Аналитический	0.10	-
37	449752.25	1256611.82	Аналитический	0.10	-
38	449834.68	1256478.60	Аналитический	0.10	-
39	449860.08	1256416.16	Аналитический	0.10	-
29	450233.00	1256642.00	Картометрический	1.00	-
3. Сведения о характерных точках части (частей) границы объекта					
Обозначение характерных точек части границы	Координаты, м		Метод определения координат характерной точки	Средняя квадратическая погрешность положения характерной точки (Mt), м	Описание обозначения точки на местности (при наличии)
	X	Y			
1	2	3	4	5	6
Часть №					
-	-	-	-	-	-

ГРАФИЧЕСКОЕ ОПИСАНИЕ
местоположения границ

Зона ритуальных объектов хутора Дракино – СН1/3
(наименование объекта, местоположение границ которого описано (далее-объект))

Раздел 1

Сведения об объекте		
№ п/п	Характеристики объекта	Описание характеристик
1	2	3
1	Местоположение объекта	Воронежская область, Репьёвский муниципальный район, Репьёвское сельское поселение, хутор Дракино
2	Площадь объекта \pm величина погрешности определения площади ($P \pm \Delta P$)	-
3	Иные характеристики объекта	-

Раздел 2

Сведения о местоположении границ объекта					
1. Система координат: МСК - 36, зона 1					
2. Сведения о характерных точках границ объекта					
Обозначение характерных точек границ	Координаты, м		Метод определения координат характерной точки	Средняя квадратическая погрешность положения характерной точки (Mt), м	Описание обозначения точки на местности (при наличии)
	X	Y			
1	2	3	4	5	6
1	449837.45	1257726.63	Аналитический	0.10	-
2	449855.44	1257780.65	Аналитический	0.10	-
3	449816.56	1257803.73	Аналитический	0.10	-
4	449784.94	1257727.07	Аналитический	0.10	-
1	449837.45	1257726.63	Аналитический	0.10	-
3. Сведения о характерных точках части (частей) границы объекта					
Обозначение характерных точек части границы	Координаты, м		Метод определения координат характерной точки	Средняя квадратическая погрешность положения характерной точки (Mt), м	Описание обозначения точки на местности (при наличии)
	X	Y			
1	2	3	4	5	6
Часть №					
-	-	-	-	-	-

Приложение № 4
к правилам землепользования и застройки
Репьёвского сельского поселения
Репьёвского муниципального района
Воронежской области

ГРАФИЧЕСКОЕ ОПИСАНИЕ МЕСТОПОЛОЖЕНИЯ ГРАНИЦ
ТЕРРИТОРИАЛЬНЫХ ЗОН, РАСПОЛОЖЕННЫХ ЗА ГРАНИЦАМИ
НАСЕЛЕННЫХ ПУНКТОВ НА ТЕРРИТОРИИ РЕПЬЁВСКОГО
СЕЛЬСКОГО ПОСЕЛЕНИЯ

ГРАФИЧЕСКОЕ ОПИСАНИЕ
местоположения границ

Производственная зона за границами населенных пунктов – П1
(наименование объекта, местоположение границ которого описано (далее-объект))

Раздел 1

Сведения об объекте		
№ п/п	Характеристики объекта	Описание характеристик
1	2	3
1	Местоположение объекта	Воронежская область, Репьевский муниципальный район, Репьевское сельское поселение
2	Площадь объекта \pm величина погрешности определения площади ($P \pm \Delta P$)	-
3	Иные характеристики объекта	-

Раздел 2

Сведения о местоположении границ объекта					
1. Система координат: МСК - 36, зона 1					
2. Сведения о характерных точках границ объекта					
Обозначение характерных точек границ	Координаты, м		Метод определения координат характерной точки	Средняя квадратическая погрешность положения характерной точки (Mt), м	Описание обозначения точки на местности (при наличии)
	X	Y			
1	2	3	4	5	6
1	451846.82	1261862.64	Аналитический	2.50	-
2	451801.95	1261965.54	Аналитический	2.50	-
3	451723.33	1261903.25	Аналитический	0.50	-
4	451757.48	1261844.05	Аналитический	0.50	-
1	451846.82	1261862.64	Аналитический	2.50	-
5	451610.94	1261773.96	Аналитический	0.10	-
6	451575.70	1261865.67	Аналитический	0.10	-
7	451557.53	1261913.88	Аналитический	0.10	-
8	451484.17	1261887.41	Аналитический	0.10	-
9	451452.04	1261875.44	Аналитический	0.10	-
10	451375.46	1261846.92	Аналитический	0.10	-
11	451320.50	1261826.36	Аналитический	0.10	-
12	451345.14	1261790.00	Аналитический	0.10	-
13	451416.91	1261785.90	Аналитический	0.10	-
14	451498.51	1261781.49	Аналитический	0.10	-
5	451610.94	1261773.96	Аналитический	0.10	-
3. Сведения о характерных точках части (частей) границы объекта					
Обозначение характерных точек части границы	Координаты, м		Метод определения координат характерной точки	Средняя квадратическая погрешность положения характерной точки (Mt), м	Описание обозначения точки на местности (при наличии)
	X	Y			
1	2	3	4	5	6
Часть №					
-	-	-	-	-	-

ГРАФИЧЕСКОЕ ОПИСАНИЕ
местоположения границ

Зона улиц, дорог, инженерной и транспортной инфраструктуры за границами
населенных пунктов – ИТ1

(наименование объекта, местоположение границ которого описано (далее-объект))

Раздел 1

Сведения об объекте		
№ п/п	Характеристики объекта	Описание характеристик
1	2	3
1	Местоположение объекта	Воронежская область, Репьевский муниципальный район, Репьевское сельское поселение
2	Площадь объекта \pm величина погрешности определения площади (Р \pm Дельта Р)	-
3	Иные характеристики объекта	-

Раздел 2

Сведения о местоположении границ объекта					
1. Система координат: МСК - 36, зона 1					
2. Сведения о характерных точках границ объекта					
Обозначение характерных точек границ	Координаты, м		Метод определения координат характерной точки	Средняя квадратическая погрешность положения характерной точки (Mt), м	Описание обозначения точки на местности (при наличии)
	X	Y			
1	2	3	4	5	6
1	450559.27	1254767.98	Аналитический	0.50	-
2	450597.70	1254850.43	Аналитический	0.50	-
3	450601.22	1254866.72	Аналитический	0.50	-
4	450610.35	1254908.43	Аналитический	0.50	-
5	450615.40	1254935.27	Аналитический	0.50	-
6	450621.05	1254966.06	Аналитический	0.50	-
7	450626.10	1254994.08	Аналитический	0.50	-
8	450631.11	1255023.87	Аналитический	0.50	-
9	450636.59	1255053.32	Аналитический	0.50	-
10	450644.14	1255094.81	Аналитический	0.50	-
11	450649.48	1255125.27	Аналитический	0.50	-
12	450654.67	1255153.90	Аналитический	0.50	-
13	450662.36	1255201.78	Аналитический	0.50	-
14	450668.30	1255234.75	Аналитический	0.50	-
15	450676.47	1255276.06	Аналитический	0.50	-
16	450683.24	1255315.11	Аналитический	0.50	-
17	450688.74	1255347.46	Аналитический	0.50	-
18	450694.08	1255378.70	Аналитический	0.50	-
19	450701.14	1255421.05	Аналитический	0.50	-
20	450707.25	1255454.90	Аналитический	0.50	-
21	450714.02	1255492.32	Аналитический	0.50	-
22	450720.16	1255529.15	Аналитический	0.50	-
23	450724.12	1255554.18	Аналитический	0.50	-
24	450727.28	1255582.17	Аналитический	0.50	-
25	450729.51	1255601.71	Аналитический	0.50	-
26	450730.79	1255623.52	Аналитический	0.50	-
27	450730.96	1255639.70	Аналитический	0.50	-
28	450731.27	1255654.94	Аналитический	0.50	-
29	450730.79	1255672.75	Аналитический	0.50	-
30	450729.51	1255692.41	Аналитический	0.50	-
31	450726.63	1255719.46	Аналитический	0.50	-
32	450723.28	1255737.70	Аналитический	0.50	-
33	450720.70	1255751.70	Аналитический	0.50	-
34	450716.47	1255767.49	Аналитический	0.50	-
35	450711.30	1255783.64	Аналитический	0.50	-
36	450705.27	1255799.34	Аналитический	0.50	-

1	2	3	4	5	6
37	450700.24	1255813.18	Аналитический	0.50	-
38	450692.32	1255833.44	Аналитический	0.50	-
39	450680.51	1255862.12	Аналитический	0.50	-
40	450669.06	1255890.45	Аналитический	0.50	-
41	450652.12	1255933.55	Аналитический	0.50	-
42	450638.49	1255965.40	Аналитический	0.50	-
43	450628.46	1255988.82	Аналитический	0.50	-
44	450613.27	1256023.79	Аналитический	0.50	-
45	450598.16	1256083.58	Аналитический	0.50	-
46	450573.56	1256144.58	Аналитический	0.50	-
47	450542.35	1256198.18	Аналитический	0.50	-
48	450530.75	1256228.21	Аналитический	0.50	-
49	450519.42	1256255.76	Аналитический	0.50	-
50	450510.77	1256277.02	Аналитический	0.50	-
51	450493.64	1256317.08	Аналитический	0.50	-
52	450476.26	1256358.76	Аналитический	0.50	-
53	450464.77	1256387.23	Аналитический	0.50	-
54	450451.72	1256417.27	Аналитический	0.50	-
55	450427.66	1256474.67	Аналитический	0.50	-
56	450411.96	1256513.25	Аналитический	0.50	-
57	450403.42	1256533.81	Аналитический	0.50	-
58	450396.54	1256549.20	Аналитический	0.50	-
59	450389.65	1256565.22	Аналитический	0.10	-
60	450372.23	1256560.17	Аналитический	0.10	-
61	450380.06	1256541.98	Аналитический	0.10	-
62	450386.88	1256526.69	Аналитический	0.10	-
63	450395.32	1256506.41	Аналитический	0.10	-
64	450411.02	1256467.79	Аналитический	0.10	-
65	450435.16	1256410.21	Аналитический	0.10	-
66	450448.17	1256380.27	Аналитический	0.10	-
67	450456.66	1256359.02	Аналитический	0.10	-
68	450454.22	1256356.15	Аналитический	0.10	-
69	450451.13	1256354.64	Аналитический	0.10	-
70	450453.46	1256349.06	Аналитический	0.10	-
71	450456.66	1256349.99	Аналитический	0.10	-
72	450460.58	1256349.59	Аналитический	0.10	-
73	450477.06	1256310.08	Аналитический	0.10	-
74	450494.15	1256270.08	Аналитический	0.10	-
75	450502.76	1256248.94	Аналитический	0.10	-
76	450514.03	1256221.55	Аналитический	0.10	-
77	450525.61	1256191.56	Аналитический	0.10	-
78	450547.78	1256136.97	Аналитический	0.10	-
79	450577.00	1256066.22	Аналитический	0.10	-
80	450596.65	1256016.87	Аналитический	0.10	-
81	450611.94	1255981.68	Аналитический	0.10	-
82	450621.95	1255958.32	Аналитический	0.10	-
83	450635.46	1255926.71	Аналитический	0.10	-
84	450652.34	1255883.79	Аналитический	0.10	-

1	2	3	4	5	6
85	450663.85	1255855.32	Аналитический	0.10	-
86	450666.80	1255848.16	Картометрический	1.00	-
87	450667.62	1255853.10	Картометрический	1.00	-
88	450669.93	1255858.52	Картометрический	1.00	-
89	450696.81	1255792.39	Картометрический	1.00	-
90	450693.22	1255780.55	Картометрический	1.00	-
91	450694.32	1255777.66	Аналитический	0.10	-
92	450699.19	1255762.41	Аналитический	0.10	-
93	450703.12	1255747.81	Аналитический	0.10	-
94	450705.58	1255734.44	Аналитический	0.10	-
95	450708.81	1255716.88	Аналитический	0.10	-
96	450711.57	1255690.87	Аналитический	0.10	-
97	450712.81	1255671.93	Аналитический	0.10	-
98	450713.27	1255654.88	Аналитический	0.10	-
99	450712.96	1255639.98	Аналитический	0.10	-
100	450712.79	1255624.14	Аналитический	0.10	-
101	450711.57	1255603.25	Аналитический	0.10	-
102	450709.40	1255584.19	Аналитический	0.10	-
103	450706.28	1255556.60	Аналитический	0.10	-
104	450701.97	1255529.47	Аналитический	0.10	-
105	450696.28	1255495.40	Аналитический	0.50	-
106	450689.53	1255458.10	Аналитический	0.50	-
107	450683.40	1255424.13	Аналитический	0.50	-
108	450676.34	1255381.70	Аналитический	0.50	-
109	450671.00	1255350.48	Аналитический	0.50	-
110	450665.50	1255318.15	Аналитический	0.50	-
111	450658.77	1255279.34	Аналитический	0.50	-
112	450650.62	1255238.09	Аналитический	0.50	-
113	450644.62	1255204.80	Аналитический	0.50	-
114	450636.93	1255156.94	Аналитический	0.50	-
115	450631.76	1255128.43	Аналитический	0.50	-
116	450626.42	1255097.97	Аналитический	0.50	-
117	450618.89	1255056.58	Аналитический	0.50	-
118	450613.39	1255027.01	Аналитический	0.50	-
119	450608.36	1254997.16	Аналитический	0.50	-
120	450603.35	1254969.28	Аналитический	0.50	-
121	450597.70	1254938.55	Аналитический	0.50	-
122	450592.71	1254912.01	Аналитический	0.50	-
123	450583.62	1254870.52	Аналитический	0.50	-
124	450574.71	1254828.80	Аналитический	0.50	-
125	450566.74	1254798.62	Аналитический	0.50	-
1	450559.27	1254767.98	Аналитический	0.50	-
126	449331.13	1257771.66	Аналитический	0.10	-
127	449295.58	1257794.02	Аналитический	0.50	-
128	449263.58	1257817.52	Аналитический	0.50	-
129	449231.27	1257844.89	Аналитический	0.50	-
130	449212.35	1257863.80	Аналитический	0.50	-

1	2	3	4	5	6
131	449196.83	1257881.12	Аналитический	0.50	-
132	449158.45	1257927.46	Аналитический	0.50	-
133	449112.74	1257988.74	Аналитический	0.50	-
134	449095.96	1258012.47	Аналитический	0.50	-
135	449086.97	1258028.67	Аналитический	0.50	-
136	449078.40	1258047.23	Аналитический	0.50	-
137	449068.91	1258069.52	Аналитический	0.50	-
138	449056.67	1258101.04	Аналитический	0.50	-
139	449036.23	1258157.33	Аналитический	0.50	-
140	449018.06	1258206.62	Аналитический	0.50	-
141	448999.46	1258257.18	Аналитический	0.50	-
142	448977.29	1258315.73	Аналитический	0.50	-
143	448952.79	1258377.91	Аналитический	0.50	-
144	448943.53	1258399.80	Аналитический	0.50	-
145	448931.80	1258426.19	Аналитический	0.50	-
146	448911.47	1258471.86	Аналитический	0.50	-
147	448895.75	1258503.72	Аналитический	0.50	-
148	448883.00	1258530.00	Аналитический	0.50	-
149	448872.17	1258551.72	Аналитический	0.50	-
150	448851.07	1258596.62	Аналитический	0.50	-
151	448831.62	1258635.31	Аналитический	0.50	-
152	448810.96	1258677.23	Аналитический	0.50	-
153	448782.19	1258736.46	Аналитический	0.50	-
154	448771.53	1258759.01	Аналитический	0.50	-
155	448753.92	1258795.07	Аналитический	0.50	-
156	448734.67	1258832.10	Аналитический	0.50	-
157	448701.08	1258898.03	Аналитический	0.50	-
158	448687.45	1258925.07	Аналитический	0.50	-
159	448661.81	1258972.20	Аналитический	0.50	-
160	448642.54	1259011.95	Аналитический	0.50	-
161	448631.63	1259036.47	Аналитический	0.50	-
162	448622.34	1259060.42	Аналитический	0.50	-
163	448612.39	1259087.28	Аналитический	0.50	-
164	448593.73	1259140.88	Аналитический	0.50	-
165	448575.11	1259194.71	Аналитический	0.50	-
166	448568.09	1259217.88	Аналитический	0.50	-
167	448560.50	1259241.12	Аналитический	0.50	-
168	448554.82	1259257.52	Аналитический	0.50	-
169	448545.05	1259285.88	Аналитический	0.50	-
170	448539.52	1259300.59	Аналитический	0.50	-
171	448532.57	1259327.54	Аналитический	0.50	-
172	448500.00	1259417.00	Картометрический	1.00	-
173	448489.00	1259448.00	Картометрический	1.00	-
174	448484.00	1259468.00	Картометрический	1.00	-
175	448479.00	1259487.00	Картометрический	1.00	-
176	448473.00	1259506.00	Картометрический	1.00	-
177	448466.00	1259526.00	Картометрический	1.00	-
178	448460.00	1259544.00	Картометрический	1.00	-

1	2	3	4	5	6
179	448449.00	1259578.00	Картометрический	1.00	-
180	448446.00	1259588.00	Картометрический	1.00	-
181	448436.00	1259612.00	Картометрический	1.00	-
182	448433.00	1259621.00	Картометрический	1.00	-
183	448431.00	1259626.00	Картометрический	1.00	-
184	448430.00	1259631.00	Картометрический	1.00	-
185	448431.00	1259633.00	Картометрический	1.00	-
186	448434.00	1259640.00	Картометрический	1.00	-
187	448438.00	1259642.00	Картометрический	1.00	-
188	448446.00	1259644.00	Картометрический	1.00	-
189	448465.00	1259648.00	Картометрический	1.00	-
190	448488.00	1259653.00	Картометрический	1.00	-
191	448513.86	1259658.75	Картометрический	1.00	-
192	448415.37	1259651.67	Картометрический	1.00	-
193	448412.18	1259652.70	Аналитический	0.50	-
194	448396.56	1259651.64	Аналитический	0.50	-
195	448410.66	1259612.88	Аналитический	0.50	-
196	448451.07	1259494.93	Аналитический	0.50	-
197	448483.81	1259411.05	Аналитический	0.50	-
198	448485.09	1259405.49	Аналитический	0.50	-
199	448476.48	1259401.56	Аналитический	0.50	-
200	448480.35	1259388.85	Аналитический	0.50	-
201	448488.78	1259387.71	Аналитический	0.50	-
202	448492.72	1259379.58	Аналитический	0.50	-
203	448505.27	1259340.28	Аналитический	0.50	-
204	448511.84	1259318.64	Аналитический	0.50	-
205	448522.66	1259294.31	Аналитический	0.50	-
206	448528.11	1259279.78	Аналитический	0.50	-
207	448537.80	1259251.64	Аналитический	0.50	-
208	448543.44	1259235.38	Аналитический	0.50	-
209	448550.91	1259212.48	Аналитический	0.50	-
210	448557.99	1259189.15	Аналитический	0.50	-
211	448576.73	1259134.98	Аналитический	0.50	-
212	448595.45	1259081.20	Аналитический	0.50	-
213	448605.50	1259054.04	Аналитический	0.50	-
214	448615.01	1259029.55	Аналитический	0.50	-
215	448626.22	1259004.37	Аналитический	0.50	-
216	448645.79	1258963.96	Аналитический	0.50	-
217	448671.51	1258916.71	Аналитический	0.50	-
218	448685.02	1258889.89	Аналитический	0.50	-
219	448718.67	1258823.86	Аналитический	0.50	-
220	448737.84	1258786.97	Аналитический	0.50	-
221	448755.31	1258751.21	Аналитический	0.50	-
222	448765.95	1258728.68	Аналитический	0.50	-
223	448795.00	1258669.00	Аналитический	0.50	-
224	448815.50	1258627.29	Аналитический	0.50	-
225	448834.89	1258588.74	Аналитический	0.50	-
226	448855.97	1258543.86	Аналитический	0.50	-

1	2	3	4	5	6
227	448866.85	1258522.11	Аналитический	0.50	-
228	448879.57	1258495.82	Аналитический	0.50	-
229	448895.17	1258464.22	Аналитический	0.50	-
230	448915.36	1258418.87	Аналитический	0.50	-
231	448927.01	1258392.64	Аналитический	0.50	-
232	448936.13	1258371.11	Аналитический	0.50	-
233	448960.49	1258309.25	Аналитический	0.50	-
234	448982.60	1258250.88	Аналитический	0.50	-
235	449001.16	1258200.40	Аналитический	0.50	-
236	449011.03	1258170.93	Аналитический	0.50	-
237	449006.89	1258167.24	Аналитический	0.50	-
238	449003.23	1258165.57	Аналитический	0.50	-
239	449006.57	1258155.84	Аналитический	0.50	-
240	449011.38	1258156.26	Аналитический	0.50	-
241	449016.61	1258155.63	Аналитический	0.50	-
242	449024.37	1258135.26	Картометрический	1.00	-
243	449030.60	1258138.80	Картометрический	1.00	-
244	449036.59	1258143.81	Картометрический	1.00	-
245	449067.34	1258041.80	Картометрический	1.00	-
246	449093.50	1258001.77	Картометрический	1.00	-
247	449086.86	1257994.17	Картометрический	1.00	-
248	449098.18	1257978.16	Аналитический	0.50	-
249	449144.33	1257916.28	Аналитический	0.50	-
250	449179.51	1257874.41	Аналитический	0.50	-
251	449199.15	1257851.56	Аналитический	0.50	-
252	449219.07	1257831.63	Аналитический	0.50	-
253	449252.42	1257803.38	Аналитический	0.50	-
254	449285.40	1257779.16	Аналитический	0.50	-
255	449313.83	1257761.05	Аналитический	0.50	-
256	449317.37	1257758.89	Аналитический	0.50	-
126	449331.13	1257771.66	Аналитический	0.10	-
257	454832.14	1258882.92	Аналитический	0.10	-
258	454840.57	1258897.72	Аналитический	0.10	-
259	454840.92	1258898.34	Аналитический	0.10	-
260	454848.48	1258911.62	Картометрический	5.00	-
261	454837.74	1258916.41	Картометрический	5.00	-
262	454833.80	1258913.72	Картометрический	5.00	-
263	454796.93	1258924.00	Картометрический	5.00	-
264	454765.81	1258929.38	Картометрический	5.00	-
265	454698.15	1258940.05	Картометрический	5.00	-
266	454618.12	1258949.22	Картометрический	5.00	-
267	454519.58	1258960.50	Картометрический	5.00	-
268	454450.15	1258968.65	Картометрический	5.00	-
269	454362.34	1258978.95	Картометрический	5.00	-
270	454214.81	1258996.27	Картометрический	5.00	-
271	453997.79	1259022.13	Картометрический	5.00	-
272	453868.87	1259037.11	Картометрический	5.00	-

1	2	3	4	5	6
273	453710.00	1259055.58	Картометрический	5.00	-
274	453687.96	1259058.16	Картометрический	5.00	-
275	453541.69	1259075.07	Картометрический	5.00	-
276	453429.41	1259088.05	Картометрический	5.00	-
277	453316.75	1259101.07	Картометрический	5.00	-
278	453165.70	1259118.52	Картометрический	5.00	-
279	453076.68	1259128.81	Картометрический	5.00	-
280	453074.96	1259131.03	Картометрический	5.00	-
281	453046.57	1259135.25	Картометрический	5.00	-
282	453039.10	1259133.07	Картометрический	5.00	-
283	452954.20	1259143.19	Картометрический	5.00	-
284	452855.16	1259154.99	Картометрический	5.00	-
285	452711.54	1259172.10	Картометрический	5.00	-
286	452591.41	1259186.25	Картометрический	5.00	-
287	452440.97	1259203.96	Картометрический	5.00	-
288	452355.78	1259213.86	Картометрический	5.00	-
289	452217.21	1259229.97	Картометрический	5.00	-
290	452144.93	1259238.37	Картометрический	5.00	-
291	452037.07	1259250.90	Картометрический	5.00	-
292	451908.19	1259265.87	Картометрический	5.00	-
293	451906.90	1259269.97	Картометрический	5.00	-
294	451892.51	1259272.08	Картометрический	5.00	-
295	451882.66	1259265.96	Картометрический	5.00	-
296	451763.73	1259279.58	Картометрический	5.00	-
297	451682.61	1259289.17	Картометрический	5.00	-
298	451612.12	1259297.50	Картометрический	5.00	-
299	451510.86	1259309.47	Картометрический	5.00	-
300	451405.47	1259321.93	Картометрический	5.00	-
301	451388.84	1259323.86	Картометрический	5.00	-
302	451304.65	1259333.38	Картометрический	5.00	-
303	451239.21	1259340.52	Картометрический	5.00	-
304	451152.23	1259350.61	Картометрический	5.00	-
305	451149.31	1259353.70	Картометрический	5.00	-
306	451133.15	1259356.11	Картометрический	5.00	-
307	451131.80	1259353.40	Аналитический	0.10	-
308	451093.13	1259358.59	Аналитический	0.10	-
309	450961.02	1259373.96	Аналитический	0.10	-
310	450882.84	1259383.25	Аналитический	0.10	-
311	450758.00	1259397.35	Аналитический	0.10	-
312	450675.35	1259406.84	Аналитический	0.10	-
313	450595.63	1259416.02	Аналитический	0.10	-
314	450514.31	1259425.29	Аналитический	0.10	-
315	450448.52	1259432.43	Аналитический	0.10	-
316	450379.82	1259440.91	Аналитический	0.10	-
317	450314.23	1259449.80	Аналитический	0.10	-
318	450267.20	1259458.66	Аналитический	0.10	-
319	450234.41	1259468.13	Аналитический	0.10	-
320	450206.80	1259477.32	Аналитический	0.10	-

1	2	3	4	5	6
321	450163.14	1259493.94	Аналитический	0.10	-
322	450128.48	1259511.27	Аналитический	0.10	-
323	450096.45	1259531.00	Аналитический	0.10	-
324	450064.03	1259556.65	Аналитический	0.10	-
325	449972.81	1259646.43	Аналитический	0.10	-
326	449920.03	1259700.01	Аналитический	0.10	-
327	449878.29	1259743.59	Аналитический	0.10	-
328	449842.43	1259782.14	Аналитический	0.10	-
329	449815.99	1259812.16	Аналитический	0.10	-
330	449764.24	1259884.93	Аналитический	0.10	-
331	449748.29	1259922.11	Аналитический	0.10	-
332	449747.38	1259924.56	Аналитический	0.10	-
333	449743.12	1259933.51	Аналитический	0.10	-
334	449739.11	1259942.34	Аналитический	0.10	-
335	449735.57	1259951.37	Аналитический	0.10	-
336	449732.18	1259960.46	Аналитический	0.10	-
337	449729.22	1259969.70	Аналитический	0.10	-
338	449726.39	1259979.09	Аналитический	0.10	-
339	449718.11	1260006.74	Аналитический	0.10	-
340	449715.43	1260016.64	Аналитический	0.10	-
341	449713.62	1260023.89	Аналитический	0.10	-
342	449710.78	1260035.76	Аналитический	0.10	-
343	449706.28	1260055.04	Аналитический	0.10	-
344	449705.20	1260059.65	Аналитический	0.10	-
345	449701.77	1260074.45	Аналитический	0.10	-
346	449698.02	1260088.53	Аналитический	0.10	-
347	449696.62	1260093.83	Картометрический	1.00	-
348	449696.81	1260100.59	Картометрический	1.00	-
349	449698.64	1260103.68	Картометрический	1.00	-
350	449700.27	1260105.06	Картометрический	1.00	-
351	449705.90	1260108.11	Картометрический	1.00	-
352	449712.67	1260110.73	Картометрический	1.00	-
353	449729.97	1260119.29	Картометрический	1.00	-
354	449737.06	1260120.96	Картометрический	1.00	-
355	449734.29	1260134.84	Картометрический	1.00	-
356	449729.11	1260134.17	Картометрический	1.00	-
357	449707.28	1260135.27	Картометрический	1.00	-
358	449695.30	1260135.13	Картометрический	1.00	-
359	449690.29	1260136.98	Картометрический	1.00	-
360	449684.40	1260142.91	Картометрический	1.00	-
361	449682.40	1260151.97	Картометрический	1.00	-
362	449678.14	1260171.51	Картометрический	1.00	-
363	449673.91	1260191.03	Картометрический	1.00	-
364	449669.97	1260210.64	Картометрический	1.00	-
365	449665.87	1260230.31	Картометрический	1.00	-
366	449660.79	1260249.75	Картометрический	1.00	-
367	449655.54	1260269.06	Картометрический	1.00	-
368	449645.59	1260307.78	Картометрический	1.00	-

1	2	3	4	5	6
369	449640.66	1260327.15	Картометрический	1.00	-
370	449635.94	1260346.55	Картометрический	1.00	-
371	449633.21	1260358.23	Картометрический	1.00	-
372	449605.81	1260449.42	Картометрический	1.00	-
373	449610.73	1260452.52	Картометрический	1.00	-
374	449606.94	1260474.11	Картометрический	1.00	-
375	449600.91	1260474.16	Картометрический	1.00	-
376	449576.51	1260577.88	Картометрический	1.00	-
377	449580.47	1260581.84	Картометрический	1.00	-
378	449569.77	1260626.91	Картометрический	1.00	-
379	449564.32	1260628.93	Аналитический	0.10	-
380	449542.88	1260719.26	Картометрический	1.00	-
381	449507.24	1260869.39	Картометрический	1.00	-
382	449476.06	1260997.81	Аналитический	0.10	-
383	449480.64	1261003.35	Картометрический	1.00	-
384	449472.51	1261028.43	Картометрический	1.00	-
385	449467.14	1261031.05	Картометрический	1.00	-
386	449446.46	1261117.78	Аналитический	0.10	-
387	449418.95	1261233.12	Аналитический	0.10	-
388	449389.72	1261355.66	Аналитический	0.10	-
389	449373.35	1261424.30	Аналитический	0.10	-
390	449372.42	1261439.04	Аналитический	0.10	-
391	449366.91	1261462.19	Картометрический	1.00	-
392	449369.70	1261473.03	Картометрический	1.00	-
393	449379.08	1261482.65	Аналитический	0.20	-
394	449378.10	1261488.18	Аналитический	0.20	-
395	449375.89	1261493.85	Аналитический	0.20	-
396	449347.87	1261483.33	Аналитический	0.20	-
397	449328.88	1261477.28	Аналитический	0.20	-
398	449332.40	1261463.28	Аналитический	0.20	-
399	449340.68	1261460.99	Картометрический	1.00	-
400	449346.19	1261450.55	Картометрический	1.00	-
401	449352.85	1261420.89	Картометрический	1.00	-
402	449370.35	1261347.62	Картометрический	1.00	-
403	449397.32	1261234.67	Картометрический	1.00	-
404	449426.09	1261114.18	Картометрический	1.00	-
405	449430.81	1261094.42	Картометрический	1.00	-
406	449448.38	1261020.82	Картометрический	1.00	-
407	449477.76	1260897.70	Картометрический	1.00	-
408	449482.81	1260876.52	Картометрический	1.00	-
409	449484.15	1260870.91	Картометрический	1.00	-
410	449522.09	1260710.64	Картометрический	1.00	-
411	449544.27	1260616.94	Картометрический	1.00	-
412	449556.01	1260567.66	Аналитический	0.10	-
413	449580.92	1260463.04	Аналитический	0.10	-
414	449606.45	1260354.33	Картометрический	1.00	-
415	449607.00	1260352.00	Картометрический	1.00	-
416	449602.00	1260351.00	Картометрический	1.00	-

1	2	3	4	5	6
417	449606.00	1260339.00	Картометрический	1.00	-
418	449611.00	1260320.00	Картометрический	1.00	-
419	449615.00	1260301.00	Картометрический	1.00	-
420	449627.44	1260240.24	Картометрический	1.00	-
421	449647.00	1260151.00	Картометрический	1.00	-
422	449647.84	1260147.41	Картометрический	1.00	-
423	449648.00	1260144.00	Картометрический	1.00	-
424	449647.00	1260139.00	Картометрический	1.00	-
425	449645.00	1260134.00	Картометрический	1.00	-
426	449642.00	1260131.00	Картометрический	1.00	-
427	449639.03	1260128.87	Картометрический	1.00	-
428	449636.27	1260127.00	Картометрический	1.00	-
429	449633.00	1260125.00	Картометрический	1.00	-
430	449624.93	1260121.46	Картометрический	1.00	-
431	449561.16	1260093.00	Картометрический	1.00	-
432	449499.65	1260062.40	Картометрический	1.00	-
433	449454.15	1260030.45	Картометрический	1.00	-
434	449398.48	1259988.47	Картометрический	1.00	-
435	449354.25	1259950.77	Картометрический	1.00	-
436	449298.73	1259901.47	Картометрический	1.00	-
437	449234.89	1259856.42	Картометрический	1.00	-
438	449187.73	1259830.54	Картометрический	1.00	-
439	449182.34	1259785.04	Картометрический	1.00	-
440	449287.04	1259844.51	Картометрический	1.00	-
441	449328.63	1259877.41	Картометрический	1.00	-
442	449393.52	1259933.21	Картометрический	1.00	-
443	449437.94	1259974.78	Картометрический	1.00	-
444	449510.98	1260023.76	Картометрический	1.00	-
445	449559.01	1260045.58	Картометрический	1.00	-
446	449613.85	1260072.93	Картометрический	1.00	-
447	449639.65	1260082.67	Картометрический	1.00	-
448	449644.25	1260084.30	Картометрический	1.00	-
449	449648.35	1260085.70	Картометрический	1.00	-
450	449652.79	1260085.37	Картометрический	1.00	-
451	449656.66	1260084.37	Картометрический	1.00	-
452	449659.92	1260082.84	Картометрический	1.00	-
453	449662.19	1260080.27	Картометрический	1.00	-
454	449664.00	1260078.00	Картометрический	1.00	-
455	449666.00	1260072.00	Картометрический	1.00	-
456	449668.00	1260066.00	Картометрический	1.00	-
457	449670.00	1260056.00	Картометрический	1.00	-
458	449678.06	1260025.99	Картометрический	1.00	-
459	449688.37	1259990.84	Картометрический	1.00	-
460	449703.13	1259953.86	Картометрический	1.00	-
461	449712.69	1259932.36	Картометрический	1.00	-
462	449724.90	1259908.24	Аналитический	0.10	-
463	449742.58	1259873.86	Аналитический	0.10	-
464	449767.99	1259834.59	Аналитический	0.10	-

1	2	3	4	5	6
465	449797.14	1259795.63	Аналитический	0.10	-
466	449823.65	1259765.57	Аналитический	0.10	-
467	449859.67	1259726.65	Аналитический	0.10	-
468	449901.11	1259683.54	Аналитический	0.10	-
469	449954.65	1259630.03	Аналитический	0.10	-
470	450008.16	1259576.54	Аналитический	0.10	-
471	450042.77	1259541.95	Аналитический	0.10	-
472	450078.88	1259512.87	Аналитический	0.10	-
473	450111.68	1259492.50	Аналитический	0.10	-
474	450147.10	1259475.72	Аналитический	0.10	-
475	450191.35	1259458.76	Аналитический	0.10	-
476	450220.55	1259448.65	Аналитический	0.10	-
477	450225.99	1259441.30	Аналитический	0.10	-
478	450249.07	1259438.01	Аналитический	0.10	-
479	450260.25	1259439.83	Аналитический	0.10	-
480	450299.42	1259431.89	Аналитический	0.10	-
481	450368.14	1259423.52	Аналитический	0.10	-
482	450434.51	1259414.84	Аналитический	0.10	-
483	450508.32	1259406.29	Аналитический	0.10	-
484	450584.51	1259397.46	Аналитический	0.10	-
485	450661.01	1259388.72	Аналитический	0.10	-
486	450745.96	1259379.67	Аналитический	0.10	-
487	450869.20	1259365.50	Аналитический	0.10	-
488	450949.41	1259355.77	Аналитический	0.10	-
489	451079.04	1259340.56	Аналитический	0.10	-
490	451129.54	1259334.95	Аналитический	0.10	-
491	451132.17	1259331.27	Аналитический	0.10	-
492	451149.81	1259328.96	Аналитический	0.10	-
493	451150.80	1259331.76	Аналитический	0.10	-
494	451239.82	1259321.41	Аналитический	0.10	-
495	451302.68	1259314.10	Аналитический	0.10	-
496	451362.91	1259307.10	Аналитический	0.10	-
497	451403.95	1259302.33	Аналитический	0.10	-
498	451504.85	1259289.90	Аналитический	0.10	-
499	451621.65	1259275.51	Аналитический	0.10	-
500	451692.49	1259266.78	Аналитический	0.10	-
501	451757.55	1259258.77	Аналитический	0.10	-
502	451882.71	1259244.41	Аналитический	0.10	-
503	451885.09	1259240.49	Аналитический	0.10	-
504	451905.27	1259237.56	Аналитический	0.10	-
505	451907.95	1259240.79	Аналитический	0.10	-
506	452028.52	1259226.59	Аналитический	0.10	-
507	452137.17	1259213.79	Аналитический	0.10	-
508	452222.65	1259203.72	Аналитический	0.10	-
509	452327.50	1259191.43	Аналитический	0.10	-
510	452446.35	1259177.50	Аналитический	0.10	-
511	452584.22	1259161.58	Аналитический	0.10	-
512	452716.31	1259146.32	Аналитический	0.10	-

1	2	3	4	5	6
513	452862.60	1259129.37	Аналитический	0.10	-
514	452922.56	1259122.42	Аналитический	0.10	-
515	453029.10	1259110.07	Аналитический	0.10	-
516	453031.27	1259106.30	Аналитический	0.10	-
517	453056.59	1259105.17	Аналитический	0.10	-
518	453059.92	1259106.35	Аналитический	0.10	-
519	453154.59	1259095.43	Аналитический	0.10	-
520	453304.14	1259078.17	Аналитический	0.10	-
521	453425.22	1259064.20	Аналитический	0.10	-
522	453533.70	1259051.68	Аналитический	0.10	-
523	453665.04	1259036.52	Аналитический	0.10	-
524	453708.06	1259031.56	Аналитический	0.10	-
525	453862.18	1259013.69	Аналитический	0.10	-
526	453995.45	1258998.24	Аналитический	0.10	-
527	454107.31	1258985.10	Аналитический	0.10	-
528	454211.84	1258972.82	Аналитический	0.10	-
529	454367.77	1258954.75	Аналитический	0.10	-
530	454472.88	1258942.58	Аналитический	0.10	-
531	454517.30	1258937.43	Аналитический	0.10	-
532	454596.81	1258928.06	Аналитический	0.10	-
533	454693.24	1258916.70	Аналитический	0.10	-
534	454763.55	1258907.02	Аналитический	0.10	-
535	454794.14	1258901.10	Аналитический	0.10	-
536	454822.45	1258892.90	Аналитический	0.10	-
537	454826.74	1258885.08	Аналитический	0.10	-
257	454832.14	1258882.92	Аналитический	0.10	-
538	454514.07	1263414.65	Аналитический	0.50	-
539	454507.82	1263431.42	Аналитический	0.50	-
540	454498.29	1263427.75	Аналитический	0.50	-
541	454128.82	1263274.21	Аналитический	0.50	-
542	453769.52	1263127.46	Аналитический	0.50	-
543	453660.14	1263084.66	Аналитический	0.50	-
544	453545.52	1263039.45	Аналитический	0.50	-
545	453445.83	1262991.43	Аналитический	0.50	-
546	453383.50	1262962.22	Аналитический	0.50	-
547	453325.44	1262933.60	Аналитический	0.50	-
548	453289.27	1262909.82	Аналитический	0.50	-
549	453248.44	1262881.41	Аналитический	0.50	-
550	453099.45	1262777.41	Аналитический	0.50	-
551	452974.20	1262685.45	Аналитический	0.50	-
552	452812.92	1262567.15	Аналитический	0.50	-
553	452774.19	1262539.44	Аналитический	0.50	-
554	452765.94	1262543.19	Аналитический	0.50	-
555	452756.21	1262536.24	Аналитический	0.50	-
556	452755.21	1262526.22	Аналитический	0.50	-
557	452723.82	1262503.71	Аналитический	0.50	-
558	452699.22	1262487.18	Аналитический	0.50	-

1	2	3	4	5	6
559	452667.04	1262464.28	Аналитический	0.50	-
560	452522.81	1262360.65	Аналитический	0.50	-
561	452440.65	1262297.93	Аналитический	0.50	-
562	452373.93	1262250.04	Аналитический	0.50	-
563	452288.88	1262184.83	Аналитический	0.50	-
564	452272.70	1262174.77	Аналитический	0.50	-
565	452258.00	1262166.12	Аналитический	0.50	-
566	452237.39	1262156.00	Аналитический	0.50	-
567	452216.92	1262147.23	Аналитический	0.50	-
568	452177.36	1262135.03	Аналитический	0.50	-
569	452098.06	1262109.96	Аналитический	0.50	-
570	452003.55	1262081.91	Аналитический	0.50	-
571	451956.91	1262072.30	Аналитический	0.50	-
572	451930.63	1262065.66	Аналитический	0.50	-
573	451896.19	1262053.79	Аналитический	0.50	-
574	451863.00	1262042.56	Аналитический	0.50	-
575	451855.27	1262065.17	Аналитический	0.50	-
576	451823.72	1262053.19	Аналитический	0.50	-
577	451831.20	1262030.95	Аналитический	0.50	-
578	451734.29	1261994.40	Аналитический	0.50	-
579	451609.76	1261947.11	Аналитический	0.50	-
580	451587.41	1261939.27	Аналитический	0.50	-
581	451575.41	1261934.95	Аналитический	0.50	-
582	451543.87	1261923.88	Аналитический	0.50	-
583	451519.28	1261915.42	Аналитический	0.50	-
584	451429.24	1261886.16	Аналитический	0.50	-
585	451369.43	1261865.48	Аналитический	0.50	-
586	451298.03	1261845.84	Аналитический	0.50	-
587	451230.56	1261832.07	Аналитический	0.50	-
588	451212.24	1261828.93	Аналитический	0.50	-
589	451179.73	1261826.41	Аналитический	0.50	-
590	451140.63	1261824.00	Аналитический	0.50	-
591	451072.93	1261821.48	Аналитический	0.50	-
592	451059.27	1261820.67	Аналитический	0.50	-
593	451038.24	1261821.32	Аналитический	0.50	-
594	450960.35	1261827.38	Аналитический	0.50	-
595	450861.46	1261833.60	Аналитический	0.50	-
596	450814.46	1261837.88	Аналитический	0.50	-
597	450700.67	1261849.94	Аналитический	0.50	-
598	450456.64	1261868.01	Аналитический	0.50	-
599	450418.25	1261869.94	Аналитический	0.50	-
600	450373.25	1261865.80	Аналитический	0.50	-
601	450327.57	1261856.85	Аналитический	0.50	-
602	450287.31	1261847.64	Аналитический	0.50	-
603	450234.19	1261831.94	Аналитический	0.50	-
604	450189.84	1261815.39	Аналитический	0.50	-
605	450126.03	1261789.95	Аналитический	0.50	-
606	450055.10	1261762.28	Аналитический	0.50	-

1	2	3	4	5	6
607	449984.36	1261736.74	Аналитический	0.50	-
608	449990.72	1261719.21	Аналитический	0.50	-
609	450061.81	1261744.82	Аналитический	0.50	-
610	450092.43	1261756.99	Аналитический	0.50	-
611	450132.63	1261773.21	Аналитический	0.50	-
612	450196.26	1261797.62	Аналитический	0.50	-
613	450242.52	1261815.40	Аналитический	0.50	-
614	450301.83	1261833.38	Аналитический	0.50	-
615	450329.07	1261839.19	Аналитический	0.50	-
616	450371.48	1261846.64	Аналитический	0.50	-
617	450417.84	1261851.46	Аналитический	0.50	-
618	450455.60	1261850.03	Аналитический	0.50	-
619	450699.05	1261832.02	Аналитический	0.50	-
620	450812.70	1261819.96	Аналитический	0.50	-
621	450864.45	1261815.38	Аналитический	0.50	-
622	450959.09	1261809.42	Аналитический	0.50	-
623	451037.26	1261803.34	Аналитический	0.50	-
624	451059.37	1261802.65	Аналитический	0.50	-
625	451065.82	1261797.60	Аналитический	0.50	-
626	451071.04	1261793.11	Аналитический	0.50	-
627	451078.73	1261798.72	Аналитический	0.50	-
628	451074.38	1261803.67	Аналитический	0.50	-
629	451140.65	1261806.25	Аналитический	0.50	-
630	451243.17	1261816.39	Аналитический	0.50	-
631	451302.58	1261828.79	Аналитический	0.50	-
632	451320.50	1261826.36	Аналитический	0.10	-
633	451375.46	1261846.92	Аналитический	0.10	-
634	451452.04	1261875.44	Аналитический	0.10	-
635	451484.17	1261887.41	Аналитический	0.10	-
636	451557.53	1261913.88	Аналитический	0.10	-
637	451558.96	1261910.09	Аналитический	0.50	-
638	451581.43	1261917.99	Аналитический	0.50	-
639	451593.43	1261922.31	Аналитический	0.50	-
640	451615.94	1261930.21	Аналитический	0.50	-
641	451740.61	1261977.54	Аналитический	0.50	-
642	451877.79	1262028.24	Аналитический	0.50	-
643	451902.11	1262036.79	Аналитический	0.50	-
644	451935.77	1262048.40	Аналитический	0.50	-
645	451960.93	1262054.76	Аналитический	0.50	-
646	452007.93	1262064.43	Аналитический	0.50	-
647	452103.34	1262092.74	Аналитический	0.50	-
648	452182.72	1262117.85	Аналитический	0.50	-
649	452223.14	1262130.31	Аналитический	0.50	-
650	452244.91	1262139.64	Аналитический	0.50	-
651	452266.54	1262150.26	Аналитический	0.50	-
652	452282.02	1262159.37	Аналитический	0.50	-
653	452299.14	1262170.01	Аналитический	0.50	-
654	452377.57	1262230.15	Аналитический	0.50	-

1	2	3	4	5	6
655	452384.04	1262227.92	Аналитический	0.50	-
656	452390.53	1262227.36	Аналитический	0.50	-
657	452392.54	1262234.97	Аналитический	0.50	-
658	452386.93	1262237.38	Аналитический	0.50	-
659	452451.37	1262283.47	Аналитический	0.50	-
660	452533.53	1262346.19	Аналитический	0.50	-
661	452677.52	1262449.64	Аналитический	0.50	-
662	452709.46	1262472.38	Аналитический	0.50	-
663	452734.06	1262488.91	Аналитический	0.50	-
664	452767.28	1262512.57	Аналитический	0.50	-
665	452781.05	1262522.41	Аналитический	0.50	-
666	452823.46	1262552.55	Аналитический	0.50	-
667	452984.84	1262670.93	Аналитический	0.50	-
668	453109.93	1262762.77	Аналитический	0.50	-
669	453258.74	1262866.65	Аналитический	0.50	-
670	453299.35	1262894.90	Аналитический	0.50	-
671	453334.40	1262917.94	Аналитический	0.50	-
672	453391.44	1262946.08	Аналитический	0.50	-
673	453449.79	1262974.74	Аналитический	0.50	-
674	453841.01	1263137.99	Аналитический	0.50	-
675	454135.66	1263257.55	Аналитический	0.50	-
676	454504.99	1263411.03	Аналитический	0.50	-
538	454514.07	1263414.65	Аналитический	0.50	-
677	449065.06	1261567.90	Аналитический	0.10	-
678	449096.56	1261653.62	Картометрический	1.00	-
679	449125.80	1261731.02	Картометрический	1.00	-
680	449139.57	1261791.83	Картометрический	1.00	-
681	449143.69	1261838.69	Картометрический	1.00	-
682	449142.48	1261875.72	Картометрический	1.00	-
683	449132.16	1261930.50	Картометрический	1.00	-
684	449130.86	1261934.54	Картометрический	1.00	-
685	449115.17	1261981.84	Картометрический	1.00	-
686	449097.64	1262024.32	Картометрический	1.00	-
687	449089.81	1262043.31	Картометрический	1.00	-
688	449058.15	1262118.86	Картометрический	1.00	-
689	449026.26	1262194.97	Картометрический	1.00	-
690	449004.77	1262246.28	Картометрический	1.00	-
691	448976.98	1262312.61	Картометрический	1.00	-
692	448936.22	1262409.92	Картометрический	1.00	-
693	448923.34	1262440.30	Картометрический	1.00	-
694	448922.85	1262445.09	Картометрический	1.00	-
695	448923.54	1262447.54	Картометрический	1.00	-
696	448915.72	1262465.66	Картометрический	1.00	-
697	448913.26	1262467.03	Картометрический	1.00	-
698	448911.50	1262468.99	Картометрический	1.00	-
699	448910.07	1262472.45	Картометрический	1.00	-
700	448885.53	1262530.73	Картометрический	1.00	-

1	2	3	4	5	6
701	448862.75	1262584.83	Картометрический	1.00	-
702	448835.20	1262650.24	Картометрический	1.00	-
703	448804.24	1262723.75	Картометрический	1.00	-
704	448777.47	1262787.32	Картометрический	1.00	-
705	448744.57	1262865.44	Картометрический	1.00	-
706	448700.04	1262971.17	Картометрический	1.00	-
707	448662.50	1263060.30	Картометрический	5.00	-
708	448601.77	1263204.50	Картометрический	5.00	-
709	448571.09	1263273.52	Картометрический	5.00	-
710	448562.60	1263294.09	Картометрический	5.00	-
711	448519.46	1263396.45	Картометрический	5.00	-
712	448477.29	1263496.50	Картометрический	5.00	-
713	448442.61	1263578.78	Картометрический	5.00	-
714	448442.34	1263581.95	Картометрический	5.00	-
715	448444.42	1263586.44	Картометрический	5.00	-
716	448433.89	1263611.92	Картометрический	5.00	-
717	448430.76	1263613.24	Картометрический	5.00	-
718	448428.68	1263614.33	Картометрический	5.00	-
719	448426.51	1263617.70	Картометрический	5.00	-
720	448394.34	1263694.34	Картометрический	5.00	-
721	448351.06	1263797.42	Картометрический	5.00	-
722	448315.53	1263882.07	Картометрический	5.00	-
723	448298.68	1263922.20	Картометрический	5.00	-
724	448274.14	1263982.68	Картометрический	5.00	-
725	448260.65	1264019.77	Картометрический	5.00	-
726	448239.63	1264070.20	Картометрический	5.00	-
727	448207.14	1264148.17	Картометрический	5.00	-
728	448190.81	1264183.18	Картометрический	5.00	-
729	448159.05	1264254.52	Картометрический	5.00	-
730	448118.18	1264344.90	Картометрический	5.00	-
731	448079.70	1264430.01	Картометрический	5.00	-
732	448065.08	1264473.99	Картометрический	5.00	-
733	448057.34	1264513.69	Картометрический	5.00	-
734	448054.90	1264542.32	Картометрический	5.00	-
735	448055.57	1264575.96	Картометрический	5.00	-
736	448056.68	1264619.67	Картометрический	5.00	-
737	448059.98	1264649.35	Картометрический	5.00	-
738	448066.40	1264679.63	Картометрический	5.00	-
739	448075.24	1264706.18	Картометрический	5.00	-
740	448084.70	1264730.25	Картометрический	5.00	-
741	448096.69	1264763.58	Картометрический	5.00	-
742	448108.52	1264783.31	Картометрический	5.00	-
743	448112.97	1264790.69	Картометрический	5.00	-
744	448127.95	1264809.77	Картометрический	5.00	-
745	448142.93	1264827.61	Картометрический	5.00	-
746	448184.47	1264863.15	Аналитический	2.50	-
747	448263.46	1264945.55	Аналитический	2.50	-
748	448375.67	1265060.87	Аналитический	2.50	-

1	2	3	4	5	6
749	448465.05	1265149.08	Аналитический	2.50	-
750	448540.28	1265223.33	Аналитический	0.10	-
751	448612.92	1265295.01	Аналитический	0.10	-
752	448689.89	1265370.97	Аналитический	0.10	-
753	448758.92	1265438.86	Аналитический	0.10	-
754	448860.95	1265539.21	Аналитический	0.10	-
755	448887.05	1265565.10	Аналитический	0.10	-
756	448906.62	1265594.63	Аналитический	0.10	-
757	448929.15	1265627.65	Аналитический	0.10	-
758	448951.31	1265679.07	Аналитический	0.10	-
759	448972.76	1265747.39	Картометрический	5.00	-
760	448981.60	1265798.59	Картометрический	5.00	-
761	448981.26	1265890.51	Картометрический	5.00	-
762	448966.42	1265962.06	Картометрический	5.00	-
763	448935.78	1266070.34	Картометрический	5.00	-
764	448918.07	1266131.18	Картометрический	5.00	-
765	448917.49	1266136.36	Картометрический	5.00	-
766	448917.68	1266144.25	Картометрический	5.00	-
767	448919.50	1266149.92	Картометрический	5.00	-
768	448920.85	1266152.42	Картометрический	5.00	-
769	448913.16	1266178.11	Картометрический	5.00	-
770	448909.99	1266178.11	Картометрический	5.00	-
771	448906.05	1266179.56	Картометрический	5.00	-
772	448904.15	1266182.29	Картометрический	5.00	-
773	448902.21	1266187.80	Картометрический	5.00	-
774	448879.13	1266270.30	Картометрический	5.00	-
775	448846.38	1266387.41	Картометрический	5.00	-
776	448813.70	1266495.25	Картометрический	5.00	-
777	448776.78	1266590.78	Картометрический	5.00	-
778	448736.93	1266666.32	Картометрический	5.00	-
779	448712.79	1266709.17	Картометрический	5.00	-
780	448696.22	1266735.55	Картометрический	5.00	-
781	448627.61	1266823.87	Картометрический	5.00	-
782	448575.70	1266880.46	Картометрический	5.00	-
783	448499.32	1266963.73	Картометрический	5.00	-
784	448437.47	1267031.15	Картометрический	5.00	-
785	448404.76	1267066.81	Картометрический	5.00	-
786	448403.26	1267069.96	Картометрический	5.00	-
787	448402.54	1267074.55	Картометрический	5.00	-
788	448404.45	1267082.11	Картометрический	5.00	-
789	448389.06	1267101.73	Картометрический	5.00	-
790	448383.59	1267099.41	Картометрический	5.00	-
791	448377.05	1267099.47	Картометрический	5.00	-
792	448374.36	1267101.24	Картометрический	5.00	-
793	448302.86	1267178.81	Картометрический	5.00	-
794	448234.72	1267252.73	Картометрический	5.00	-
795	448179.77	1267312.34	Картометрический	5.00	-
796	448099.24	1267400.10	Картометрический	5.00	-

1	2	3	4	5	6
797	448036.60	1267468.36	Картометрический	5.00	-
798	447965.74	1267545.58	Картометрический	5.00	-
799	447901.73	1267615.33	Картометрический	5.00	-
800	447837.36	1267685.30	Картометрический	5.00	-
801	447759.18	1267770.27	Картометрический	5.00	-
802	447684.86	1267851.05	Картометрический	5.00	-
803	447681.79	1267855.28	Картометрический	5.00	-
804	447680.50	1267860.09	Картометрический	5.00	-
805	447681.09	1267869.36	Картометрический	5.00	-
806	447671.48	1267880.50	Картометрический	5.00	-
807	447665.74	1267878.74	Картометрический	5.00	-
808	447660.59	1267879.40	Картометрический	5.00	-
809	447655.95	1267883.43	Картометрический	5.00	-
810	447622.86	1267919.27	Картометрический	5.00	-
811	447582.04	1267963.49	Картометрический	5.00	-
812	447498.63	1268053.82	Картометрический	5.00	-
813	447448.25	1268109.05	Картометрический	5.00	-
814	447410.53	1268159.03	Картометрический	5.00	-
815	447391.48	1268194.49	Картометрический	5.00	-
816	447380.38	1268228.87	Картометрический	5.00	-
817	447368.48	1268280.47	Картометрический	5.00	-
818	447355.79	1268355.32	Картометрический	5.00	-
819	447338.24	1268458.77	Картометрический	5.00	-
820	447320.87	1268561.17	Аналитический	0.10	-
821	447312.53	1268532.38	Аналитический	0.10	-
822	447303.54	1268501.35	Аналитический	0.10	-
823	447324.25	1268379.31	Аналитический	0.10	-
824	447341.97	1268274.87	Аналитический	0.10	-
825	447351.91	1268230.38	Аналитический	0.10	-
826	447354.75	1268220.03	Аналитический	0.10	-
827	447367.68	1268182.13	Аналитический	0.10	-
828	447387.45	1268147.42	Аналитический	0.10	-
829	447432.03	1268089.28	Аналитический	0.10	-
830	447483.07	1268034.06	Аналитический	0.10	-
831	447548.58	1267963.24	Аналитический	0.10	-
832	447638.16	1267866.40	Аналитический	0.10	-
833	447640.59	1267861.52	Аналитический	0.10	-
834	447641.41	1267856.81	Аналитический	0.10	-
835	447640.31	1267850.49	Аналитический	0.10	-
836	447654.85	1267837.80	Аналитический	0.10	-
837	447660.82	1267838.10	Аналитический	0.10	-
838	447664.40	1267837.20	Аналитический	0.10	-
839	447667.10	1267835.72	Аналитический	0.10	-
840	447744.33	1267751.50	Аналитический	0.10	-
841	447817.48	1267671.73	Аналитический	0.10	-
842	447884.72	1267598.39	Аналитический	0.10	-
843	447945.62	1267531.69	Аналитический	0.10	-
844	448017.32	1267453.16	Аналитический	0.10	-

1	2	3	4	5	6
845	448082.54	1267381.72	Аналитический	0.10	-
846	448162.60	1267294.03	Аналитический	0.10	-
847	448220.21	1267231.43	Аналитический	0.10	-
848	448304.00	1267140.38	Аналитический	0.10	-
849	448372.23	1267066.24	Аналитический	0.10	-
850	448435.79	1266996.71	Аналитический	0.10	-
851	448505.34	1266920.62	Аналитический	0.10	-
852	448610.69	1266805.36	Аналитический	0.10	-
853	448683.30	1266709.94	Аналитический	0.10	-
854	448695.26	1266690.11	Аналитический	0.10	-
855	448715.54	1266653.60	Аналитический	0.10	-
856	448755.82	1266578.22	Аналитический	0.10	-
857	448790.00	1266484.22	Аналитический	0.10	-
858	448822.18	1266377.66	Аналитический	0.10	-
859	448858.27	1266250.26	Аналитический	0.10	-
860	448887.79	1266146.02	Аналитический	0.10	-
861	448911.40	1266062.14	Аналитический	0.10	-
862	448940.88	1265953.67	Аналитический	0.10	-
863	448954.71	1265883.96	Аналитический	0.10	-
864	448958.22	1265797.70	Аналитический	0.10	-
865	448948.94	1265749.96	Аналитический	0.10	-
866	448929.19	1265693.82	Аналитический	0.10	-
867	448901.45	1265641.96	Аналитический	0.10	-
868	448861.50	1265587.40	Аналитический	0.10	-
869	448839.21	1265563.43	Аналитический	0.10	-
870	448747.40	1265474.03	Аналитический	0.10	-
871	448657.48	1265386.47	Аналитический	0.10	-
872	448592.57	1265323.98	Аналитический	0.10	-
873	448521.83	1265255.88	Аналитический	0.10	-
874	448440.97	1265178.03	Аналитический	0.10	-
875	448348.24	1265088.75	Аналитический	0.10	-
876	448280.51	1265018.31	Картометрический	5.00	-
877	448252.58	1264989.27	Аналитический	0.10	-
878	448244.91	1264981.64	Картометрический	5.00	-
879	448247.77	1264977.60	Картометрический	5.00	-
880	448222.54	1264959.39	Картометрический	5.00	-
881	448153.37	1264890.60	Аналитический	0.10	-
882	448097.41	1264829.59	Аналитический	0.10	-
883	448066.93	1264784.52	Аналитический	0.10	-
884	448049.65	1264744.17	Аналитический	0.10	-
885	448049.30	1264742.93	Картометрический	5.00	-
886	448058.87	1264748.65	Аналитический	5.00	-
887	448039.38	1264685.28	Аналитический	5.00	-
888	448026.31	1264607.08	Аналитический	5.00	-
889	448025.60	1264591.58	Аналитический	5.00	-
890	448024.80	1264574.49	Картометрический	5.00	-
891	448028.72	1264533.36	Аналитический	0.10	-
892	448028.10	1264529.02	Аналитический	0.10	-

1	2	3	4	5	6
893	448027.12	1264527.67	Аналитический	0.10	-
894	448026.80	1264527.24	Аналитический	0.10	-
895	448028.12	1264519.67	Аналитический	0.10	-
896	448030.00	1264508.82	Аналитический	0.10	-
897	448031.60	1264502.09	Аналитический	0.10	-
898	448033.59	1264495.02	Аналитический	0.10	-
899	448041.68	1264464.39	Аналитический	0.10	-
900	448055.88	1264424.59	Картометрический	5.00	-
901	448061.57	1264411.78	Картометрический	5.00	-
902	448076.67	1264377.84	Картометрический	5.00	-
903	448098.55	1264329.59	Аналитический	0.10	-
904	448137.56	1264243.59	Аналитический	0.10	-
905	448184.78	1264139.51	Аналитический	0.10	-
906	448239.85	1264009.86	Аналитический	0.10	-
907	448254.32	1263973.15	Аналитический	0.10	-
908	448278.39	1263914.12	Аналитический	0.10	-
909	448334.08	1263781.32	Аналитический	0.10	-
910	448372.39	1263689.98	Аналитический	0.10	-
911	448398.10	1263628.68	Аналитический	0.10	-
912	448399.94	1263624.07	Аналитический	0.10	-
913	448400.17	1263619.93	Аналитический	0.10	-
914	448398.48	1263616.51	Аналитический	0.10	-
915	448397.09	1263614.82	Аналитический	0.10	-
916	448398.32	1263611.83	Аналитический	0.10	-
917	448406.16	1263592.72	Аналитический	0.10	-
918	448411.26	1263589.34	Аналитический	0.10	-
919	448414.93	1263586.07	Аналитический	0.10	-
920	448417.99	1263581.22	Аналитический	0.10	-
921	448448.89	1263507.58	Аналитический	0.10	-
922	448487.28	1263416.08	Аналитический	0.10	-
923	448542.61	1263284.23	Аналитический	0.10	-
924	448551.10	1263264.60	Аналитический	0.10	-
925	448582.54	1263190.92	Аналитический	0.10	-
926	448605.91	1263135.42	Аналитический	0.10	-
927	448641.58	1263050.71	Аналитический	0.10	-
928	448685.04	1262947.50	Аналитический	0.10	-
929	448710.13	1262887.92	Картометрический	1.00	-
930	448719.74	1262865.68	Картометрический	1.00	-
931	448760.33	1262769.13	Картометрический	1.00	-
932	448803.18	1262667.20	Картометрический	1.00	-
933	448838.94	1262582.11	Картометрический	1.00	-
934	448853.28	1262547.98	Картометрический	1.00	-
935	448874.19	1262498.34	Аналитический	0.10	-
936	448893.36	1262452.82	Аналитический	0.10	-
937	448898.63	1262440.09	Картометрический	1.00	-
938	448901.94	1262432.20	Картометрический	0.10	-
939	449003.73	1262197.37	Картометрический	0.10	-
940	449003.66	1262197.02	Картометрический	0.10	-

1	2	3	4	5	6
941	449004.16	1262195.88	Аналитический	0.10	-
942	449002.64	1262188.91	Аналитический	0.10	-
943	449001.72	1262186.82	Картометрический	1.00	-
944	449001.48	1262185.57	Картометрический	1.00	-
945	449009.09	1262169.85	Картометрический	1.00	-
946	449017.01	1262166.41	Картометрический	1.00	-
947	449018.74	1262162.49	Картометрический	1.00	-
948	449018.84	1262162.37	Аналитический	0.10	-
949	449020.10	1262159.42	Картометрический	1.00	-
950	449022.47	1262154.04	Картометрический	1.00	-
951	449022.40	1262154.02	Картометрический	1.00	-
952	449039.21	1262114.51	Картометрический	1.00	-
953	449039.78	1262114.75	Картометрический	1.00	-
954	449043.71	1262105.85	Картометрический	1.00	-
955	449084.18	1262014.05	Картометрический	1.00	-
956	449085.58	1262008.43	Картометрический	1.00	-
957	449084.80	1262006.75	Картометрический	1.00	-
958	449085.01	1262004.58	Аналитический	0.10	-
959	449086.11	1261993.07	Аналитический	0.10	-
960	449095.07	1261979.93	Картометрический	1.00	-
961	449096.96	1261976.36	Картометрический	1.00	-
962	449113.96	1261925.81	Картометрический	1.00	-
963	449120.32	1261880.47	Картометрический	1.00	-
964	449121.52	1261833.73	Картометрический	1.00	-
965	449118.12	1261792.79	Картометрический	1.00	-
966	449104.97	1261736.97	Картометрический	1.00	-
967	449093.21	1261699.88	Картометрический	1.00	-
968	449078.86	1261660.81	Картометрический	1.00	-
969	449057.96	1261605.91	Картометрический	1.00	-
970	449060.69	1261604.96	Аналитический	0.10	-
971	449050.34	1261571.90	Аналитический	0.10	-
677	449065.06	1261567.90	Аналитический	0.10	-
972	448907.80	1262099.54	Картометрический	1.00	-
973	448898.21	1262136.90	Картометрический	1.00	-
974	448755.08	1262146.64	Картометрический	1.00	-
975	448763.15	1262119.84	Картометрический	1.00	-
976	448773.55	1262085.41	Картометрический	1.00	-
977	448814.20	1262096.78	Картометрический	1.00	-
978	448848.30	1262106.32	Картометрический	1.00	-
979	448854.53	1262089.61	Картометрический	1.00	-
972	448907.80	1262099.54	Картометрический	1.00	-
980	447321.50	1261226.99	Картометрический	1.00	-
981	447322.00	1261235.00	Картометрический	1.00	-
982	447298.45	1261234.53	Аналитический	0.50	-
983	447288.64	1261249.27	Аналитический	0.50	-
984	447281.20	1261249.89	Аналитический	0.50	-

1	2	3	4	5	6
985	447276.96	1261246.75	Аналитический	0.50	-
986	447273.99	1261241.06	Аналитический	0.50	-
987	447272.84	1261234.83	Аналитический	0.50	-
988	447249.08	1261233.49	Аналитический	0.50	-
989	447212.22	1261230.62	Аналитический	0.50	-
990	447146.07	1261226.52	Аналитический	0.50	-
991	447106.31	1261219.35	Аналитический	0.50	-
992	447086.81	1261211.82	Аналитический	0.50	-
993	447077.82	1261206.30	Аналитический	0.50	-
994	447066.31	1261197.62	Аналитический	0.50	-
995	447058.49	1261190.01	Аналитический	0.50	-
996	447044.91	1261175.59	Аналитический	0.50	-
997	447037.03	1261165.22	Картометрический	1.00	-
998	447032.72	1261154.69	Картометрический	1.00	-
999	447028.44	1261147.13	Картометрический	1.00	-
1000	447014.78	1261126.94	Картометрический	1.00	-
1001	446973.80	1261067.21	Картометрический	5.00	-
1002	446867.94	1260915.00	Картометрический	1.00	-
1003	446829.52	1260860.34	Картометрический	1.00	-
1004	446819.32	1260851.95	Картометрический	1.00	-
1005	446811.62	1260849.43	Картометрический	1.00	-
1006	446808.54	1260847.62	Аналитический	0.50	-
1007	446797.48	1260844.64	Аналитический	0.50	-
1008	446794.72	1260837.50	Аналитический	0.50	-
1009	446820.50	1260836.79	Аналитический	0.50	-
1010	446744.84	1260721.55	Аналитический	0.50	-
1011	446689.51	1260631.67	Аналитический	0.50	-
1012	446690.14	1260631.69	Аналитический	0.50	-
1013	446692.13	1260634.20	Аналитический	0.50	-
1014	446693.61	1260638.05	Аналитический	0.50	-
1015	446695.44	1260641.21	Аналитический	0.50	-
1016	446703.80	1260652.25	Аналитический	0.50	-
1017	446763.45	1260736.52	Аналитический	0.50	-
1018	446812.64	1260810.31	Аналитический	0.50	-
1019	446843.37	1260853.97	Аналитический	0.50	-
1020	446882.34	1260908.25	Аналитический	0.50	-
1021	446920.81	1260962.63	Аналитический	0.50	-
1022	446956.52	1261015.28	Аналитический	0.50	-
1023	446995.79	1261073.48	Аналитический	0.50	-
1024	447026.11	1261118.07	Аналитический	0.50	-
1025	447045.11	1261144.46	Аналитический	0.50	-
1026	447059.43	1261163.29	Аналитический	0.50	-
1027	447072.03	1261176.67	Аналитический	0.50	-
1028	447078.71	1261183.16	Аналитический	0.50	-
1029	447088.54	1261190.58	Аналитический	0.50	-
1030	447095.27	1261194.72	Аналитический	0.50	-
1031	447111.47	1261200.97	Аналитический	0.50	-
1032	447148.34	1261207.67	Аналитический	0.50	-

1	2	3	4	5	6
1033	447202.57	1261210.98	Картометрический	1.00	-
1034	447204.88	1261217.19	Картометрический	1.00	-
980	447321.50	1261226.99	Картометрический	1.00	-
3. Сведения о характерных точках части (частей) границы объекта					
Обозначение характерных точек части границы	Координаты, м		Метод определения координат характерной точки	Средняя квадратическая погрешность положения характерной точки (Mt), м	Описание обозначения точки на местности (при наличии)
	X	Y			
1	2	3	4	5	6
Часть №					
-	-	-	-	-	-

ГРАФИЧЕСКОЕ ОПИСАНИЕ
местоположения границ

Зона сельскохозяйственного производства за границами населенных пунктов – СХ2
(наименование объекта, местоположение границ которого описано (далее-объект))

Раздел 1

Сведения об объекте		
№ п/п	Характеристики объекта	Описание характеристик
1	2	3
1	Местоположение объекта	Воронежская область, Репьевский муниципальный район, Репьевское сельское поселение
2	Площадь объекта \pm величина погрешности определения площади ($P \pm \Delta P$)	-
3	Иные характеристики объекта	-

Раздел 2

Сведения о местоположении границ объекта					
1. Система координат: МСК - 36, зона 1					
2. Сведения о характерных точках границ объекта					
Обозначение характерных точек границ	Координаты, м		Метод определения координат характерной точки	Средняя квадратическая погрешность положения характерной точки (Mt), м	Описание обозначения точки на местности (при наличии)
	X	Y			
1	2	3	4	5	6
1	453359.16	1259736.75	Картометрический	5.00	-
2	453359.27	1259638.73	Картометрический	5.00	-
3	453289.00	1259638.80	Картометрический	5.00	-
4	453288.97	1259737.05	Картометрический	5.00	-
1	453359.16	1259736.75	Картометрический	5.00	-
5	449535.30	1259220.52	Картометрический	1.00	-
6	449528.87	1259325.56	Картометрический	1.00	-
7	449520.57	1259461.08	Картометрический	1.00	-
8	449514.58	1259460.91	Картометрический	1.00	-
9	449331.40	1259446.74	Картометрический	1.00	-
10	449342.14	1259319.43	Картометрический	1.00	-
11	449311.15	1259297.99	Картометрический	1.00	-
12	449309.02	1259243.61	Картометрический	1.00	-
13	449372.11	1259240.84	Картометрический	1.00	-
5	449535.30	1259220.52	Картометрический	1.00	-
14	450084.75	1260225.44	Аналитический	0.10	-
15	450059.52	1260248.75	Аналитический	0.10	-
16	450043.60	1260257.17	Аналитический	0.10	-
17	450026.97	1260277.22	Аналитический	0.10	-
18	450028.48	1260300.22	Аналитический	0.10	-
19	450048.18	1260311.49	Аналитический	0.10	-
20	450072.62	1260350.48	Аналитический	0.10	-
21	450081.17	1260392.20	Аналитический	0.10	-
22	450097.13	1260420.51	Аналитический	0.10	-
23	450046.73	1260455.74	Аналитический	0.10	-
24	450024.38	1260467.38	Аналитический	0.10	-
25	450012.66	1260454.47	Аналитический	0.10	-
26	450005.35	1260460.37	Аналитический	0.10	-
27	450016.85	1260497.21	Аналитический	0.10	-
28	450043.60	1260533.02	Аналитический	0.10	-
29	450073.87	1260571.41	Аналитический	0.10	-
30	450066.93	1260618.57	Аналитический	0.10	-
31	450059.50	1260726.81	Аналитический	0.10	-

1	2	3	4	5	6
32	450111.25	1260798.34	Аналитический	0.10	-
33	450113.16	1260845.79	Аналитический	0.10	-
34	450109.92	1260898.47	Аналитический	0.10	-
35	450094.72	1260927.93	Аналитический	0.10	-
36	450088.10	1260985.12	Аналитический	0.10	-
37	450119.62	1261032.26	Аналитический	0.10	-
38	450150.02	1261088.43	Аналитический	0.10	-
39	450163.29	1261099.91	Аналитический	0.10	-
40	450160.24	1261087.45	Картометрический	1.00	-
41	450189.98	1261077.27	Картометрический	1.00	-
42	450254.75	1261093.78	Картометрический	1.00	-
43	450256.02	1261112.83	Картометрический	1.00	-
44	450219.19	1261154.74	Картометрический	1.00	-
45	450183.63	1261208.08	Картометрический	1.00	-
46	450168.39	1261257.61	Картометрический	1.00	-
47	450164.58	1261312.22	Картометрический	1.00	-
48	450135.37	1261319.84	Картометрический	1.00	-
49	450111.11	1261322.51	Картометрический	1.00	-
50	450122.26	1261357.72	Картометрический	1.00	-
51	450004.57	1261343.78	Картометрический	1.00	-
52	449966.18	1261299.44	Картометрический	1.00	-
53	449883.08	1261283.11	Картометрический	1.00	-
54	449842.04	1261265.67	Картометрический	1.00	-
55	449824.63	1261253.19	Картометрический	1.00	-
56	449791.99	1261231.82	Картометрический	1.00	-
57	449725.11	1261231.50	Картометрический	1.00	-
58	449676.88	1261231.12	Картометрический	1.00	-
59	449694.37	1261127.62	Картометрический	1.00	-
60	449708.71	1261035.10	Картометрический	1.00	-
61	449644.25	1261036.26	Картометрический	1.00	-
62	449550.70	1261033.34	Картометрический	1.00	-
63	449467.37	1261036.16	Картометрический	1.00	-
64	449467.14	1261031.05	Картометрический	1.00	-
65	449472.51	1261028.43	Картометрический	1.00	-
66	449480.64	1261003.35	Картометрический	1.00	-
67	449476.06	1260997.81	Аналитический	0.10	-
68	449507.24	1260869.39	Аналитический	1.00	-
69	449542.88	1260719.26	Аналитический	1.00	-
70	449564.32	1260628.93	Аналитический	0.10	-
71	449569.77	1260626.91	Картометрический	1.00	-
72	449574.85	1260605.50	Картометрический	1.00	-
73	449580.47	1260581.84	Картометрический	1.00	-
74	449576.51	1260577.88	Картометрический	1.00	-
75	449600.91	1260474.16	Картометрический	1.00	-
76	449606.94	1260474.11	Картометрический	1.00	-
77	449608.63	1260464.49	Картометрический	1.00	-
78	449610.73	1260452.52	Картометрический	1.00	-
79	449605.81	1260449.42	Картометрический	1.00	-

1	2	3	4	5	6
80	449633.21	1260358.23	Картометрический	1.00	-
81	449635.94	1260346.55	Картометрический	1.00	-
82	449640.66	1260327.15	Картометрический	1.00	-
83	449645.59	1260307.78	Картометрический	1.00	-
84	449655.54	1260269.06	Картометрический	1.00	-
85	449660.79	1260249.75	Картометрический	1.00	-
86	449665.87	1260230.31	Картометрический	1.00	-
87	449669.97	1260210.64	Картометрический	1.00	-
88	449673.91	1260191.03	Картометрический	1.00	-
89	449678.14	1260171.51	Картометрический	1.00	-
90	449682.40	1260151.97	Картометрический	1.00	-
91	449684.40	1260142.91	Картометрический	1.00	-
92	449690.29	1260136.98	Картометрический	1.00	-
93	449695.30	1260135.13	Картометрический	1.00	-
94	449707.28	1260135.27	Картометрический	1.00	-
95	449729.11	1260134.17	Картометрический	1.00	-
96	449734.29	1260134.84	Картометрический	1.00	-
97	449737.06	1260120.96	Картометрический	1.00	-
98	449729.97	1260119.29	Картометрический	1.00	-
99	449712.67	1260110.73	Картометрический	1.00	-
100	449705.90	1260108.11	Картометрический	1.00	-
101	449700.27	1260105.06	Картометрический	1.00	-
102	449698.64	1260103.68	Картометрический	1.00	-
103	449696.81	1260100.59	Картометрический	1.00	-
104	449696.62	1260093.83	Картометрический	1.00	-
105	449698.02	1260088.53	Аналитический	0.10	-
106	449905.50	1260124.77	Картометрический	1.00	-
107	449930.85	1260128.32	Картометрический	1.00	-
108	449915.66	1260164.14	Картометрический	1.00	-
109	449908.78	1260195.05	Картометрический	1.00	-
110	449929.81	1260178.97	Аналитический	0.10	-
111	449939.93	1260174.47	Аналитический	0.10	-
112	449955.23	1260186.21	Аналитический	0.10	-
113	449999.46	1260187.00	Аналитический	0.10	-
114	450015.62	1260190.59	Аналитический	0.10	-
115	450046.43	1260193.15	Аналитический	0.10	-
14	450084.75	1260225.44	Аналитический	0.10	-
116	449889.60	1260265.56	Картометрический	1.00	-
117	449933.88	1260335.82	Аналитический	0.10	-
118	449960.72	1260379.92	Аналитический	0.10	-
119	449979.29	1260411.17	Аналитический	0.10	-
120	449999.87	1260439.97	Аналитический	0.10	-
121	450006.01	1260447.02	Аналитический	0.10	-
122	449993.37	1260454.95	Аналитический	0.10	-
123	450007.31	1260500.20	Аналитический	0.10	-
124	450035.57	1260538.96	Аналитический	0.10	-
125	450065.08	1260573.77	Аналитический	0.10	-

1	2	3	4	5	6
126	450057.07	1260616.95	Аналитический	0.10	-
127	450051.59	1260711.49	Аналитический	0.10	-
128	450050.55	1260711.54	Аналитический	0.10	-
129	449995.59	1260698.93	Аналитический	0.10	-
130	449881.15	1260672.09	Аналитический	0.10	-
131	449908.23	1260518.69	Аналитический	0.10	-
132	449918.34	1260437.51	Аналитический	0.10	-
133	449859.60	1260428.57	Аналитический	0.10	-
134	449847.72	1260409.25	Картометрический	1.00	-
135	449887.72	1260284.15	Картометрический	1.00	-
116	449889.60	1260265.56	Картометрический	1.00	-
136	450188.83	1261871.58	Картометрический	1.00	-
137	450188.85	1261886.93	Картометрический	1.00	-
138	450159.23	1261941.52	Картометрический	1.00	-
139	450164.25	1261972.00	Картометрический	1.00	-
140	450191.62	1262020.90	Аналитический	2.50	-
141	450146.11	1262092.70	Аналитический	2.50	-
142	450165.87	1262108.44	Аналитический	2.50	-
143	450161.90	1262112.36	Аналитический	2.50	-
144	450151.98	1262119.52	Аналитический	2.50	-
145	450094.47	1262205.02	Аналитический	2.50	-
146	450088.74	1262211.99	Аналитический	2.50	-
147	450041.30	1262265.27	Аналитический	2.50	-
148	450007.32	1262297.24	Аналитический	2.50	-
149	449951.84	1262262.20	Картометрический	1.00	-
150	449881.68	1262199.32	Картометрический	1.00	-
151	449805.79	1262152.96	Картометрический	1.00	-
152	449757.85	1262121.53	Картометрический	1.00	-
153	449747.37	1262101.85	Картометрический	1.00	-
154	449747.37	1262080.89	Картометрический	1.00	-
155	449760.71	1262036.76	Картометрический	1.00	-
156	449784.21	1261966.28	Картометрический	1.00	-
157	449815.32	1261907.54	Картометрический	1.00	-
158	449836.91	1261853.24	Картометрический	1.00	-
159	449857.12	1261862.23	Картометрический	1.00	-
160	449873.85	1261856.33	Картометрический	1.00	-
161	449895.08	1261819.20	Картометрический	1.00	-
162	449925.53	1261831.98	Картометрический	1.00	-
163	449942.07	1261798.97	Картометрический	1.00	-
164	449961.43	1261805.81	Картометрический	1.00	-
165	449972.48	1261775.81	Картометрический	1.00	-
166	450024.01	1261794.80	Картометрический	1.00	-
167	450026.23	1261789.74	Картометрический	1.00	-
168	450030.79	1261777.26	Картометрический	1.00	-
169	450056.50	1261786.62	Картометрический	1.00	-
170	450051.77	1261798.61	Картометрический	1.00	-
171	450050.02	1261803.76	Картометрический	1.00	-

1	2	3	4	5	6
172	450054.59	1261805.05	Картометрический	1.00	-
173	450055.51	1261802.46	Картометрический	1.00	-
174	450069.13	1261809.38	Картометрический	1.00	-
175	450077.82	1261814.39	Картометрический	1.00	-
176	450084.00	1261818.00	Картометрический	1.00	-
177	450101.07	1261831.27	Картометрический	1.00	-
178	450173.06	1261862.10	Картометрический	1.00	-
136	450188.83	1261871.58	Картометрический	1.00	-
3. Сведения о характерных точках части (частей) границы объекта					
Обозначение характерных точек части границы	Координаты, м		Метод определения координат характерной точки	Средняя квадратическая погрешность положения характерной точки (Mt), м	Описание обозначения точки на местности (при наличии)
	X	Y			
1	2	3	4	5	6
Часть №					
-	-	-	-	-	-

ГРАФИЧЕСКОЕ ОПИСАНИЕ
местоположения границ

Зона природных территорий и защитного озеленения за границами населенных
пунктов – Р2

(наименование объекта, местоположение границ которого описано (далее-объект))

Раздел 1

Сведения об объекте		
№ п/п	Характеристики объекта	Описание характеристик
1	2	3
1	Местоположение объекта	Воронежская область, Репьевский муниципальный район, Репьевское сельское поселение
2	Площадь объекта \pm величина погрешности определения площади ($P \pm \text{Дельта } P$)	-
3	Иные характеристики объекта	-

Раздел 2

Сведения о местоположении границ объекта					
1. Система координат: МСК - 36, зона 1					
2. Сведения о характерных точках границ объекта					
Обозначение характерных точек границ	Координаты, м		Метод определения координат характерной точки	Средняя квадратическая погрешность положения характерной точки (Mt), м	Описание обозначения точки на местности (при наличии)
	X	Y			
1	2	3	4	5	6
1	447316.45	1261390.84	Картометрический	1.00	-
2	447317.81	1261409.86	Картометрический	1.00	-
3	447320.52	1261423.45	Картометрический	1.00	-
4	447325.62	1261432.96	Картометрический	1.00	-
5	447324.90	1261438.73	Картометрический	1.00	-
6	447321.54	1261439.41	Картометрический	1.00	-
7	447321.20	1261445.87	Картометрический	1.00	-
8	447321.88	1261453.34	Картометрический	1.00	-
9	447324.26	1261462.85	Картометрический	1.00	-
10	447329.01	1261468.28	Картометрический	1.00	-
11	447333.09	1261475.76	Картометрический	1.00	-
12	447336.83	1261479.49	Картометрический	1.00	-
13	447336.49	1261484.25	Картометрический	1.00	-
14	447337.85	1261483.76	Картометрический	1.00	-
15	447338.52	1261503.95	Картометрический	1.00	-
16	447342.94	1261518.89	Картометрический	1.00	-
17	447346.68	1261528.40	Картометрический	1.00	-
18	447351.09	1261537.24	Картометрический	1.00	-
19	447351.43	1261543.01	Картометрический	1.00	-
20	447331.05	1261546.75	Картометрический	1.00	-
21	447294.96	1261549.50	Картометрический	1.00	-
22	447287.88	1261515.88	Картометрический	1.00	-
23	447266.77	1261421.45	Картометрический	1.00	-
24	447264.99	1261391.84	Картометрический	1.00	-
1	447316.45	1261390.84	Картометрический	1.00	-
3. Сведения о характерных точках части (частей) границы объекта					
Обозначение характерных точек части границы	Координаты, м		Метод определения координат характерной точки	Средняя квадратическая погрешность положения характерной точки (Mt), м	Описание обозначения точки на местности (при наличии)
	X	Y			
1	2	3	4	5	6
Часть №					
-	-	-	-	-	-

ГРАФИЧЕСКОЕ ОПИСАНИЕ

местоположения границ

Зона обработки, утилизации, обезвреживания, размещения твердых коммунальных отходов за границами населенных пунктов – СН2

(наименование объекта, местоположение границ которого описано (далее-объект))

Раздел 1

Сведения об объекте		
№ п/п	Характеристики объекта	Описание характеристик
1	2	3
1	Местоположение объекта	Воронежская область, Репьевский муниципальный район, Репьевское сельское поселение
2	Площадь объекта \pm величина погрешности определения площади ($P \pm \Delta P$)	-
3	Иные характеристики объекта	-

Раздел 2


Сведения о местоположении границ объекта					
1. Система координат: МСК - 36, зона 1					
2. Сведения о характерных точках границ объекта					
Обозначение характерных точек границ	Координаты, м		Метод определения координат характерной точки	Средняя квадратическая погрешность положения характерной точки (Mt), м	Описание обозначения точки на местности (при наличии)
	X	Y			
1	2	3	4	5	6
1	452694.67	1262620.14	Аналитический	0.10	-
2	452645.12	1262677.62	Аналитический	2.50	-
3	452572.08	1262762.35	Аналитический	2.50	-
4	452545.79	1262792.84	Аналитический	0.10	-
5	452397.20	1262817.59	Аналитический	0.10	-
6	452354.46	1262836.30	Аналитический	0.10	-
7	452348.04	1262827.97	Аналитический	0.10	-
8	452394.24	1262775.92	Аналитический	0.10	-
9	452446.22	1262709.27	Аналитический	0.10	-
10	452520.43	1262656.59	Аналитический	2.50	-
11	452628.71	1262579.73	Аналитический	0.10	-
12	452638.79	1262585.91	Аналитический	2.50	-
1	452694.67	1262620.14	Аналитический	0.10	-
3. Сведения о характерных точках части (частей) границы объекта					
Обозначение характерных точек части границы	Координаты, м		Метод определения координат характерной точки	Средняя квадратическая погрешность положения характерной точки (Mt), м	Описание обозначения точки на местности (при наличии)
	X	Y			
1	2	3	4	5	6
Часть №					
-	-	-	-	-	-

ПРАВИЛА ЗЕМЛЕПОЛЬЗОВАНИЯ И ЗАСТРОЙКИ

Карта градостроительного зонирования территории

Репьёвского сельского поселения

Репьёвского муниципального района Воронежской области



УСЛОВНЫЕ ОБОЗНАЧЕНИЯ

Территориальные границы

- Граница сельского поселения
- Граница населенного пункта

Территории, для которых градостроительные регламенты не устанавливаются

- Земли лесного фонда
- Земли, покрытые поверхностными водами
- Сельскохозяйственные угодья в составе земель сельскохозяйственного назначения

Объекты транспортной инфраструктуры

- Улично-дорожная сеть населенного пункта


Территориальные зоны

- Ж1/1 Зона застройки индивидуальными жилыми домами села Репьёвка
- Ж1/3 Зона застройки индивидуальными жилыми домами хутора Дракино
- Ж2/1 Зона застройки малоэтажными многоквартирными жилыми домами села Репьёвка
- ОД/1 Общественно-деловая зона села Репьёвка
- ОД/3 Общественно-деловая зона хутора Дракино
- П1/1 Производственная зона села Репьёвка
- П1 Производственная зона за границами населенных пунктов
- П2/1 Производственно-коммунальная зона села Репьёвка
- СХ1/1 Зона сельскохозяйственного использования в границах населенного пункта села Репьёвка
- СХ1/2 Зона сельскохозяйственного использования в границах населенного пункта хутора Верхняя Мельница
- СХ1/3 Зона сельскохозяйственного использования в границах населенного пункта хутора Дракино
- СХ2/1 Зона сельскохозяйственного производства села Репьёвка
- СХ2 Зона сельскохозяйственного производства за границами населенных пунктов
- Р1/1 Зона рекреационного назначения - объектов отдыха села Репьёвка
- Р2/1 Зона природных территорий и защитного озеленения села Репьёвка
- Р2/2 Зона природных территорий и защитного озеленения хутора Верхняя Мельница
- Р2 Зона природных территорий и защитного озеленения за границами населенных пунктов

Территориальные зоны


- ИТ1/1 Зона улиц, дорог, инженерной и транспортной инфраструктуры села Репьёвка
- ИТ1/3 Зона улиц, дорог, инженерной и транспортной инфраструктуры хутора Дракино
- ИТ1 Зона улиц, дорог, инженерной и транспортной инфраструктуры за границами населенных пунктов
- СР1/1 Зона ритуальных объектов села Репьёвка
- СР1/2 Зона ритуальных объектов хутора Верхняя Мельница
- СР1/3 Зона ритуальных объектов хутора Дракино
- СР1/4 Зона обработки, утилизации, обезвреживания, размещения твердых коммунальных отходов за границами населенных пунктов

МАСШТАБ 1 : 25 000



ПРАВИЛА ЗЕМЛЕПОЛЬЗОВАНИЯ И ЗАСТРОЙКИ

Карта градостроительного зонирования с отображением зон с особыми условиями использования территории
Репьёвского сельского поселения
Репьёвского муниципального района Воронежской области



УСЛОВНЫЕ ОБОЗНАЧЕНИЯ

Территориальные границы

- Граница сельского поселения
- Граница населенного пункта

Территории, для которых градостроительные регламенты не устанавливаются

- Земли лесного фонда
- Земли, покрытые поверхностными водами
- Сельскохозяйственные угодья в составе земель сельскохозяйственного назначения

